

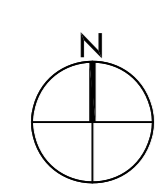
7.1 a Plan de Servitudes d'Utilité Publiques

• PLU révisé approuvé par le Conseil de Territoire en date du 25 septembre 2018











***La protection des monuments historiques a été remplacée par un Périmètre délimité des abords (PDA) à la date d'approbation du PLU, les nouveaux périmètres sont consultables dans les annexes informatives pièces 7.3.1.**

****Les servitudes d'alignement ont été supprimées, elles sont par conséquent inopposables. Un nouveau plan mis à jour sera prochainement annexé au PLU.**

Source : SUP93@DRIA-IF/UTEA93 - 2011-02-18
 Plan complet : Montreuil
 Echelle 1/5 000e
 Septembre 2012



LEGENDE

-  Limite communale
-  Protection des monuments historiques classés
inscrits *
-  Canalisation de gaz (haute pression)
-  Protection des sites classés
inscrits
-  Servitude aéronautique de dégagement (cote NGF)
-  Voisinage de cimetière
-  Protection des installations sportives
-  Servitude d'alignement **
-  Transmissions radioélectriques - Protection contr.
-  Faisceau hertzien (cote NGF) servitude

