

Industrial Waste Specialties

Remediation sites et sols pollués



**95-97 rue Pierre de Montreuil
93 100 MONTREUIL**

**SUIVI DE LA QUALITE DES EAUX SOUTERRAINES, DES GAZ DU SOL
ET PRÉLÈVEMENTS DE L'EAU DU ROBINET**

Réalisé pour :
EPF ILE DE FRANCE
4-14, rue Ferrus
75 014 PARIS

prêts pour la révolution de la ressource



SUEZ RR IWS REMEDIATION FRANCE - Agence Ile de France Nord

15 route du Bassin n° 5 - 92230 GENNEVILLIERS

Tél : +33(0)1 55 17 15 00 - Fax : +33(0)1 55 17 15 01 - SIRET : 379 857 883 00181

1 rue Malfidano – 62950 NOYELLES-GODAULT

Tél : +33(0)3 91 84 72 60 - Fax : +33(0)3 91 84 72 61 - SIRET : 379 857 883 00165

Siège social

17 rue du Périgord – 69 330 Meyzieu

S.A.S au capital de 492 106 €

RCS LYON B 379 578 883

APE 3900 Z - TVA-FR 20-379 578 883

www.suez-environnement.com

Rapport n°U2 16 085 0 – V1

SUIVI DE LA QUALITE DES EAUX SOUTERRAINES, DES GAZ DU SOL ET PRÉLÈVEMENTS DE L'EAU DU ROBINET

95-97 rue Pierre de Montreuil
93 100 MONTREUIL

Ce rapport est conforme à la norme AFNOR NF X 31-620

Certification de service des prestataires dans le domaine des sites et sols pollués – Partie 2 : Etudes, assistance et contrôle

Nombre d'exemplaires à diffuser : 1 version informatique PDF
A adresser à : Mme LEBAUT Anne - EPFIF

Auteur	Vérificateur	Approbateur
Anaïs SEBASTIAO Ingénieur d'études Chef de projet	Bertrand GAUDIN Responsable du bureau d'études IDF NORD Superviseur	Michel BRUN Directeur d'agence IDF NORD

Version	Date	Modifications - Observations
Version 1	14/09/2016	Etablissement du document

**CERTIFICATION DE SERVICE DES PRESTATAIRES
DANS LE DOMAINE DES SITES ET SOLS POLLUÉS**

SITES ET SOLS POLLUÉS
NF X 31-620-2
ETUDES, ASSISTANCE
ET CONTRÔLE

SITES ET SOLS POLLUÉS
NF X 31-620-3
INGÉNIERIE DES TRAVAUX
DE RÉHABILITATION

SITES ET SOLS POLLUÉS
NF X 31-620-4
EXÉCUTION DES TRAVAUX
DE RÉHABILITATION

QUALITY SYSTEM CERTIFICATION
DNV-GL
ISO 9001

MASE

suez

www.lns.fr

- Système **qualité ISO 9001**, assurant une qualité de service et une capacité à satisfaire des exigences.
- Certifications **MASE – UIC** garantissant un respect strict des mesures de **sécurité**
- Certifications de **service** des prestataires pour **les sites et sols pollués** suivant la norme AFNOR NFX 31-620
- Une **solidité financière** et une **garantie d'exécution** par l'appartenance au groupe **SUEZ**

SYNTHESE TECHNIQUE

Site étudié		
Dénomination :	Ancien site EIF	
Adresse :	95-97 rue Pierre de Montreuil à MONTREUIL (93)	
Activité :	Ancienne blanchisserie industrielle aujourd'hui pépinière d'entreprises	
Contexte de l'étude :	Rachat du site / intégration au futur projet quartier des « murs à pêches »	
Objectif de l'étude		
Suite à la mise en évidence dans le cadre d'études précédentes d'une pollution concentrée en COHV et BTEX dans les sols, les eaux souterraines, l'air ambiant, les gaz du sol et l'eau du robinet, les objectifs de la présente mission sont de :		
<ul style="list-style-type: none"> ● suivre la qualité des eaux souterraines et de l'eau du robinet sur site, ● vérifier que la qualité de l'air ambiant dans l'usage actuel des bâtiments du site est compatible d'un point de vue sanitaire (cette surveillance ayant fait l'objet de notes techniques distinctes), ● vérifier l'absence d'impact de la pollution du site dans le ru, ● définir la qualité des eaux souterraines hors-site, évaluer leur potentiel de dégazage et l'exposition potentielle des usagers hors-site à la pollution. 		
Éléments de la mission selon la norme NF X 31-620		
Prestation globale	Prestations élémentaires	
-	A210	Prélèvements, mesures, observations et/ou analyses sur les eaux souterraines
	A220	Prélèvements, mesures, observations et/ou analyses sur les eaux superficielles
	A230	Prélèvements, mesures, observations et/ou analyses sur les gaz du sol
	<i>Prélèvement sur le réseau d'eau potable</i>	
Investigations réalisées		
A210 – Eaux souterraines	11 piézomètres (1 ouvrage non accessible) 1 puits privé hors site	Analyses : BTEXN et COHV
A220 – Eaux superficielles	1 prélèvement dans le ru Gobétue	Analyses : BTEXN + COHV
A230 – Gaz sols	1 prélèvement hors site (1 ouvrage non accessible)	Analyses : HC C5-C16, COHV, BTEXN
Eau potable	1 prélèvement + 1 blanc	Analyses : COHV

Résultats

Confirmation d'un impact très important en solvant chlorés et composés benzéniques (clairement reliés à l'activité historique de blanchisserie du bâtiment 2) dans les sols, gaz du sol et les eaux souterraines.

Ces impacts sont à l'origine d'une qualité de l'air médiocre dans les bâtiments 1 et 4. De la même manière par des phénomènes de perméation, ces impacts ont dégradé la qualité de l'eau du robinet de manière à la rendre impropre à la consommation humaine.

Les récentes investigations hors site réalisées dans un puits privé (200 m en position latérale hydraulique du site) et dans le ru Gobétue en aval à 70 m du site ont mis en évidence une extension de l'impact en COHV hors site vers l'ouest.

Pour rappel au droit du site, le ru Gobétue doit passer en limite nord d'après son tracé supposé néanmoins celui-ci n'est pas visible et son état n'est pas connu sur ce tronçon.

En aval hydraulique hors site :

- au nord, aucun puits des « murs à pêches » n'a été retrouvé dans un rayon de 100 m, néanmoins le rayon de recherche des puits devra être élargi afin de vérifier l'absence d'impact dans les eaux souterraines,
- au sud du site, les investigations dans les eaux souterraines et dans les gaz du sol ont permis de montrer que l'extension de la pollution concentrée est limitée (impact modéré mais en augmentation en décembre 2015).

Schéma conceptuel

Le risque généré par la qualité du sous-sol est lié:

- Sur site :
 - à l'inhalation de substances volatiles suite au dégazage des substances volatiles présentes dans les sols et les eaux souterraines,
 - les usages de l'eau du robinet (concentrations supérieures aux valeurs réglementaires pour l'eau potable),
- Hors-site :
 - aux usages des eaux souterraines (impact en TCE dans le puits privé à 200 m à l'ouest du site en position latérale hydraulique mais ce puits est *a priori* sans usage),
 - aux usages des eaux superficielles (concentration supérieure aux valeurs de réglementaires en TCE dans le ru Gobétue à 70 m à l'ouest de site en aval hydraulique).

Recommandations

- maintenir l'interdiction de consommation des eaux distribuées par le réseau sur le site.
- poursuivre de la surveillance des eaux souterraines sur site mais également hors site selon des modalités revues,
- poursuivre la surveillance de l'air ambiant extérieur et dans les bâtiments 1, 4 et 5, d'étudier la pertinence de réaliser la prochaine campagne d'air ambiant sur l'ensemble des points de prélèvements définis en 2014 et de pérenniser les mesures d'aération des bâtiments,
- poursuivre la surveillance des piézairs hors site,
- poursuivre la surveillance du puits privé n°10 et du ru Gobétue selon une fréquence semestrielle,
- d'élargir le rayon de recherche de puits dans le secteur des « murs à pêches » et de définir le tracé et l'état du Ru Gobétue avec le concours de la mairie de MONTREUIL et le cas échéant en contrôler la qualité et les usages.
- d'accompagner le réaménagement futur du site avec un plan de gestion.

SYNTHESE NON TECHNIQUE

Dans le cadre de l'acquisition d'un site localisé aux 95-97 rue Pierre de Montreuil sur la commune de MONTREUIL (93), l'EPFIF a missionné en 2013 SUEZ REMEDIATION pour la réalisation de reconnaissances pour établir un état des lieux de la qualité du sous-sol et vérifier ainsi l'impact de l'activité historique au droit de l'emprise du site.

Ces études ont mis en évidence une pollution importante des sols, eaux souterraines et gaz du sol en solvants et hydrocarbures légers. Ces pollutions sont à l'origine d'une dégradation significative de qualité de l'air dans certains bâtiments et de la qualité de l'eau du robinet de manière à la rendre impropre à la consommation humaine.

Dès lors des mesures ont été prises pour limiter les expositions à ces polluants et une surveillance des différents milieux (air ambiant, eau du robinet, eaux souterraines, gaz du sol ...) a été mise en place. **La campagne de surveillance réalisée en avril 2016 objet du présent rapport à démontrer que la qualité de ces milieux restait médiocre.** La surveillance d'air ambiant en avril et juillet 2016 a fait l'objet d'une note technique distincte.

D'autre part en août 2016, dans le cadre d'une campagne de vérification de la présence de puits privés hors site recensés sur le cadastre avec le concours de la mairie de MONTREUIL, aucun ouvrage n'a été identifié en aval hydraulique (au nord du site) dans un rayon de 100 m. Néanmoins notons la présence d'un puits privé en position latérale hydraulique à environ 200 m du site.

De plus, le ru Gobétue constituant un exutoire potentiel des eaux souterraines au droit du site a été repéré en août 2016 à environ 70 m en aval hydraulique du site (à l'ouest du site) sur une dizaine de mètres s'écoulant d'est en ouest. Pour rappel au droit du site, le ru Gobétue doit passer en limite nord d'après son tracé supposé néanmoins celui-ci n'est pas visible et son état n'est pas connu (sec, écoulement faible ?...) sur ce tronçon.

Ainsi ces deux points (le puits privé en position latérale et le ru Gobétue) ont été prélevés en août 2016. Tous deux mettent en évidence un impact en solvant et donc une migration de la pollution vers l'ouest hors du site.

Compte tenu des risques présents au droit du site (exposition aux vapeurs de polluants principalement et usage de l'eau du robinet), il a été recommandé :

- de maintenir les dispositions déjà en vigueur (aération des bâtiments, interdiction de la consommation d'eau du robinet).
- de poursuivre la surveillance du site,
- d'élargir le rayon de recherche des usages en dehors du site.

SOMMAIRE

I. INTRODUCTION.....	9
II. REFERENTIEL - SOURCES D'INFORMATIONS	11
II.1 Référentiel	11
II.2 Sources d'informations.....	11
III. DESCRIPTION DU SITE ET DE SON PROCHE ENVIRONNEMENT.....	12
IV. SYNTHESE DES ÉTUDES ET TRAVAUX PRECEDENTS.....	18
IV.1 juillet 2012 : GALTIER - Evaluation du risque de Pollution – Phase 1 (<i>rapport SFO/10.7795/07-2012/V1 du 11/07/2012</i>).....	18
IV.2 Décembre 2013 : SUEZ REMEDIATION - Complément à l'étude historique et reconnaissances des milieux.....	19
IV.3 2014 : SUEZ REMEDIATION – Surveillance des eaux souterraines/ air ambiant / Eau du robinet.....	21
IV.4 2015 : SUEZ REMEDIATION – Surveillance des eaux souterraines/ air ambiant / Eau du robinet.....	22
V. INVESTIGATIONS DE TERRAIN MENEES PAR SUEZ REMEDIATION	24
V.1 Sécurité	24
V.2 Objectifs et programme de reconnaissances.....	24
V.3 Investigations de terrain	25
V.4 Analyses en laboratoire.....	28
VI. RÉSULTATS.....	29
VI.1 Hydrogéologie.....	29
VI.2 Autres observations et mesures de terrain.....	31
VI.3 Résultats d'analyses.....	32
VII. SYNTHESE : ETABLISSEMENT DU SCHEMA CONCEPTUEL	43
VII.1 Hypothèse d'aménagement.....	43
VII.2 Etat de la qualité des milieux.....	43
VII.3 Schéma conceptuel et évaluation sommaire des risques d'exposition	44
VIII. CONCLUSIONS ET RECOMMANDATIONS.....	48

LISTE DES TABLEAUX

Tableau 1 : Prestations proposées selon la codification de la norme NFX 31-620 de juin 2011.....	10
Tableau 2 : Liste des organismes contactés	11
Tableau 3 : Investigations réalisées par SUEZ REMEDIATION	24
Tableau 4 : Caractéristiques des piézaires	27
Tableau 5 : Synthèse des mesures piézométriques	30
Tableau 6 : Observations réalisées lors des prélèvements d'eau souterraine	31
Tableau 7 : Résultats des mesures PID.....	31
Tableau 8 : Résultats d'analyse d'eau souterraine en µg/l	33
Tableau 9 : Résultats d'analyse d'eau souterraine en µg/l (suite)	34
Tableau 10 : Résultats d'analyse d'eau souterraine en µg/l (suite)	35
Tableau 11 : Résultats d'analyse d'eau souterraine en µg/l (suite)	36
Tableau 12 : Résultats d'analyse des gaz du sol en µg/m ³	40
Tableau 13 : Résultats d'analyse d'eau du robinet dans la canalisation rénovée en µg/l (point C)	41
Tableau 14 : Résultats d'analyse des eaux superficielles en µg/l.....	42
Tableau 15 : Schéma conceptuel : évaluation qualitative	45

LISTE DES FIGURES

Figure 1 : Localisation géographique et vue aérienne du site (source : Géoportail).....	13
Figure 2 : Occupation actuelle du site (source : EPFIF fin 2014).....	15
Figure 3 : Recensement de puits et tracé du ru Gobétue (source : Mairie de MONTREUIL 2014).....	17
Figure 4 : Vue de l'usine de MONTREUIL en 1912	19
Figure 5 : Point de prélèvement du réseau rénovée d'eau du robinet	28
Figure 6 : Graphique d'évolution de la piézométrie.....	29
Figure 7 : Evolution de la somme des COHV au droit des ouvrages les plus impactés	37
Figure 8 : Evolution de la somme des COHV au droit des autres ouvrages.....	38
Figure 9 : Evolution des concentrations en BTEX.....	38
Figure 10 : Résultats d'analyse des eaux du puits privé	39
Figure 11 : Schéma conceptuel.....	46

SOMMAIRE DES ANNEXES

Annexe 1 : Plans

- Annexe 1-1 : Situation géographique générale 1/200 000
- Annexe 1-2 : Plan du site et implantation des ouvrages / prélèvements
- Annexe 1-3 : Implantation du puits privé n°10 et du point de prélèvement du ru Gobétue
- Annexe 1-4 : Plan de localisation des dix puits privés présents autour du site

Annexe 2 : Investigations de terrain

- Annexe 2-1 : Méthodologie des investigations de terrain
- Annexe 2-2 : Fiches de prélèvement des eaux souterraines (avril 2016) et du puits privé n°10 (août 2016)
- Annexe 2-3 : Fiches de prélèvement de l'eau du robinet (avril 2016)
- Annexe 2-4 : Fiche de prélèvement du piézair (avril 2016)
- Annexe 2-5 : Fiche de prélèvement du Ru Gobétue (août 2016)

Annexe 3 : Bordereaux d'analyses

- Annexe 3-1 : Valeurs de référence
- Annexe 3-2 : Résultats des eaux souterraines et de l'eau du robinet d'avril 2016
- Annexe 3-3 : Résultats des gaz du sol
- Annexe 3-4 : Résultats du puits privé et du Ru Gobétue d'août 2016
- Annexe 3-5 : Résultats d'analyses des eaux souterraines de 2013 à 2015

Annexe 4 : Esquisse piézométrique d'avril 2016

Annexe 5 : Cartographies des teneurs

- Annexe 5-1 : Cartographie des teneurs en COHV dans les eaux souterraines en avril 2016
- Annexe 5-2 : Cartographie des teneurs en BTEX dans les eaux souterraines en avril 2016

Annexe 6 : Schéma conceptuel

Annexe 7 : Engagements et Responsabilités en Matière d'Etudes

I. INTRODUCTION

Dans le cadre de l'acquisition d'un site localisé aux 95-97 rue Pierre de Montreuil sur la commune de MONTREUIL (93), l'EPFIF a missionné en 2013 SUEZ REMEDIATION pour la réalisation de reconnaissances du sous-sol au droit du terrain exploité alors par la société Essuyage de l'Île de France (EIF). L'objectif de cette étude pour l'EPFIF est d'établir un état des lieux de la qualité du sous-sol et de vérifier ainsi l'impact de l'activité historique au droit de l'ensemble de l'emprise du site.

Cette étude a mis en évidence une pollution importante des sols, eaux souterraines et gaz du sol en COHV et BTEX. De 2013 à 2015, une surveillance pour les milieux eaux souterraines, air ambiant et eau du robinet a été mise en place sur le site et à partir de 2015 une surveillance hors site dans les eaux souterraines et des gaz du sol en limite proche du site à l'ouest et au sud.

Compte tenu de l'environnement sensible du site et des concentrations importantes dans les eaux souterraines en 2015 et conformément aux conclusions de la réunion en préfecture du 11/09/2015, les prestations suivantes ont été menées lors du premier semestre 2016 :

- la poursuite de la surveillance sur site des milieux eaux souterraines, eaux du robinet (prélèvements en avril 2016) et air ambiant (campagnes d'avril 2016 et juillet 2016),
- la poursuite de la surveillance des milieux eaux souterraines et gaz du sol hors site (prélèvement en avril 2016) au sud vers les habitations et à l'ouest au droit de l'ancien camp roms (non accessible lors de cette campagne),
- suite à l'accompagnement de la mairie en août 2016 sur les parcelles des « murs à pêches », un puits a pu être prélevé (position latérale à 200 m à l'ouest du site) ainsi que le ru Gobétue.

L'objectif de ces investigations est de :

- suivre la qualité des eaux souterraines et de l'eau du robinet sur site,
- vérifier que la qualité de l'air ambiant dans l'usage actuel des bâtiments du site est compatible d'un point de vue sanitaire,
- vérifier l'absence d'impact de la pollution du site dans le ru
- définir la qualité des eaux souterraines hors-site, évaluer leur potentiel de dégazage et l'exposition potentielle des usagers hors-site à la pollution.

Le présent rapport synthétise l'ensemble des travaux réalisés par SUEZ REMEDIATION pour le premier semestre 2016. La surveillance de l'air ambiant fait l'objet d'une note technique séparée.

L'établissement de ce rapport est basé sur la méthodologie de gestion des sites et sols pollués mise en place depuis février 2007 par le ministère chargé de l'environnement et selon les prescriptions de la norme NF X 31 620 de juin 2011.

La codification des prestations réalisées dans le cadre de cette étude est présentée dans le tableau ci-dessous :

Tableau 1 : Prestations proposées selon la codification de la norme NFX 31-620 de juin 2011

Eléments de la mission selon la norme NF X 31-620	
Prestation globale	Prestations élémentaires
-	A210 Prélèvements, mesures, observations et/ou analyses sur les eaux souterraines
	A220 Prélèvements, mesures, observations et/ou analyses sur les eaux superficielles
	A230 Prélèvements, mesures, observations et/ou analyses sur les gaz du sol
Prestation non couverte par la norme	<i>Prélèvement sur le réseau d'eau potable</i>

À l'attention du lecteur : quels que soient les termes utilisés ou les avis donnés dans ce rapport, ils devront toujours être compris et interprétés en tenant compte des limites détaillées dans le document intitulé « Engagements et Responsabilités en Matière d'Etudes » joint en annexe 7.

II. REFERENTIEL - SOURCES D'INFORMATIONS

II.1 Référentiel

Les documents de référence pour la réalisation de l'étude sont les suivants :

- note ministérielle du 08 février 2007 « Sites et sols pollués - modalités de gestion et réaménagement des sites pollués » annexes et guides associés, présentés sur le site officiel du ministère chargé de l'environnement concernant les sites pollués : <http://www.sites-pollues.developpement-durable.gouv.fr/>,
- norme NF X 31 620 de juin 2011 : prestations de services relatives aux sites et sols pollués – Partie 2 : Exigences dans le domaine des prestations d'études, d'assistance et de contrôle,
- les marchés 2016.040 et 2016.041 relatif aux missions d'expertises et d'études environnementales dans le domaine des sites et sols pollués signé entre Établissement Public Foncier d'Ile de France et SUEZ REMEDIATION.

II.2 Sources d'informations

II.2.1 Etudes environnementales précédentes

Les études environnementales réalisées précédemment sur le site ont été consultées. Elles sont listées ci-dessous :

- Étude historique et de vulnérabilité - rapport GALTIER SFO/10.7795/07-2012/V1 du 11/07/2012,
- Complément à l'étude historique – Reconnaissance des milieux – rapport SUEZ REMEDIATION n°P2130840 V3 du 18/12/2013,
- Suivi de la qualité des eaux souterraines et prélèvements de l'eau du robinet Année 2014, P2 14 001 0 V2 du 26/11/2014,
- Note technique SUEZ REMEDIATION n°1 « Investigations de terrain et résultats de calcul de risques » – CZ_1402009_V1 du 03/02/2014,
- Note technique n°2 SUEZ REMEDIATION « Investigations de terrain et résultats de calcul de risques » – CZ_1404033_V1 du 28/04/2014,
- Note technique n°3 SUEZ REMEDIATION « Investigations de terrain et résultats de calcul de risques » – CZ_140762_V2 du 01/08/2014,
- Note technique n°4 SUEZ REMEDIATION « Investigations de terrain et résultats de calcul de risques » – CZ_1411091_V2 du 01/12/2014,
- Note technique n°5 SUEZ REMEDIATION « Investigations de terrain et résultats de calcul de risques » – CZ_1506029_V1 du 09/06/2015
- Suivi de la qualité des eaux souterraines et prélèvements de l'eau du robinet mars 2015 - P2 15 031 0 V2 du 16/06/2015,
- Note technique n°6 SUEZ REMEDIATION « Campagne de prélèvement d'air ambiant de décembre 2015 et mise à jour des résultats de calcul de risques » – P2150310/NT6 - V1 – du 05/02/2016,
- Suivi de la qualité des eaux souterraines, prélèvements de l'eau du robinet et des gaz du sol - décembre 2015 - P2 15 031 0 V2 du 04/07/2016.

II.2.2 Organismes contactés

Tableau 2 : Liste des organismes contactés

Mairie	M. LOUVET 18 rue Paul Doumer MONTREUIL
---------------	--

III. DESCRIPTION DU SITE ET DE SON PROCHE ENVIRONNEMENT

Situation géographique	
Localisation	A 5 km à l'Est de PARIS dans le quartier zone dite des « murs à pêches ».
Adresse	95-97 rue Pierre de Montreuil MONTREUIL (93)
Parcelles cadastrales	BZ245 (2 981 m ²) et BZ 463 (6 472 m ²)
Altitude	+ 110 m NGF
Coordonnées en Lambert II étendue (m)	X : 609 114 Y : 2 429 511
Voisinage	La zone étudiée est implantée en contexte urbain, dans un quartier mixte : <ul style="list-style-type: none"> ● résidentiel au sud de la rue Pierre de Montreuil, ● friches et jardins ouvriers au nord de la rue Pierre de Montreuil.





Figure 1 : Localisation géographique et vue aérienne du site (source : Géoportail)

Description du site et de son activité	
Occupation des sols / Activité	<p>Notons que les bâtiments ont plusieurs appellations selon qu'ils aient été nommés par EPFIF ou SUEZ REMEDIATION.</p> <ul style="list-style-type: none"> ○ Bâtiment 1 ou F : ~ 590 m² construit entre les années 1955 et 1962 occupé aujourd'hui par la COP l'aire infographique pour une activité de stockage : présence occasionnelle de salariés pour des opérations de chargement / déchargement. ○ Bâtiment 2 ou E : ~ 670 m² construit entre à la fin du 19^{ème} siècle, inoccupé compte tenu de sa vétusté. C'est le bâtiment qui abritait les process historiques. ○ Bâtiment 3 ou C et D : ~ 520 m² construit en plusieurs phases entre la fin du 19^{ème} siècle et 1930, occupé aujourd'hui pour partie par la COP Brasserie et l'aire infographique (vestiaire) / petit atelier. ○ Bâtiment 4 ou B : ~ 480 m² construit en plusieurs phases entre la fin du 19^{ème} siècle et 1930, occupé aujourd'hui en jouissance par EIF. ○ Bâtiment 5 (A) : ~ 680 m² construit en plusieurs phases entre la fin du 19^{ème} siècle et 1930, occupé aujourd'hui partiellement par des activités de menuiserie (RDC), de céramique (1^{ère} étage) et des bureaux (2^{ème} étage). ○ Bâtiment 6 : Bâtiment en bois construit à la fin des années 1960 et démolit depuis plusieurs années. ○ Bâtiment 7 ou G : ~ 200 m² construit à la fin des années 1920, aujourd'hui occupé par la COP Brasserie. ○ Bâtiment 8 ou H : ~ 180 m² bâtiment modulaire (non répertorié sur le cadastre) installé à la fin des années 1990 à la place d'un hangar présent depuis la fin des années 1970, aujourd'hui occupé par la COP Brasserie. <p>Le reste des surfaces est principalement bétonné voir enherbé ou recouvert pour les plus grandes zones de stationnement de grave compactée. Il sera néanmoins remarqué la présence d'une partie boisée à l'est de ~ 1600 m².</p> <p>Pour plus d'informations sur les affectations historiques des bâtiments, se reporter au chapitre IV ou/et aux études de 2012 et 2013 qui traitent de ces éléments.</p> <p>Le plan en page suivante présente les occupations des bâtiments aujourd'hui. Notons néanmoins que les bâtisseurs d'Emmaüs n'occupent plus le site depuis le début de l'année 2015.</p>
Statut réglementaire	<p><i>A priori</i> aucune des activités présentes sur le site n'est soumise au titre des ICPE. Historiquement le site était soumis à autorisation (blanchisserie industrielle).</p>

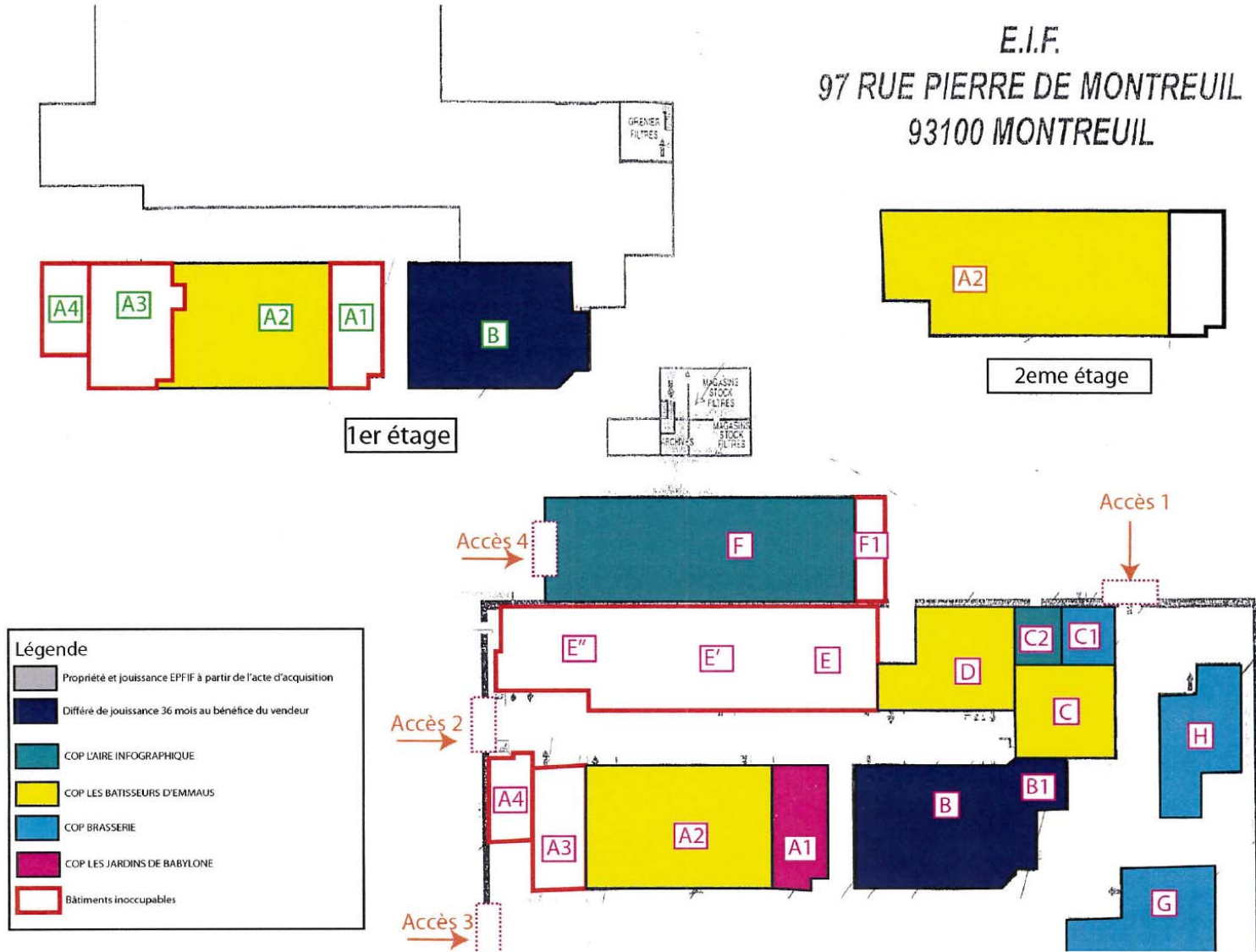


Figure 2 : Occupation actuelle du site (source : EPFIF fin 2014)

Synthèse de l'étude de vulnérabilité de l'environnement du site (Etudes GALTIER et SUEZ REMEDIATION)	
Géologie	<p>Terrains plus ou moins perméables :</p> <ul style="list-style-type: none"> ○ des remblais sableux sur au maximum 1,7 m d'épaisseur et plus généralement 1 m en moyenne, ○ des limons sableux, voire des argiles sableuses, sur une épaisseur d'un mètre en moyenne, ○ des marnes beiges potentiellement rencontrées dès 1,5 m de profondeur, ○ des argiles et marnes vertes recoupées entre 4 m et 4,5 m de profondeur.
Hydrogéologie	<p>Les études précédentes mettent en évidence une nappe recoupée entre 1,5 et 2,5 m de profondeur reposant sur les marnes vertes, elles même recoupées entre 4 et 5 m de profondeur. Ainsi la puissance de cet aquifère reste très modérée ce qui explique son faible intérêt local pour tout usage même domestique.</p> <p>Les mesures piézométriques associées au nivellement des ouvrages font apparaître un sens d'écoulement globalement dirigé du sud vers le nord.</p>
Hydrologie	<p>Aucun cours d'eau n'avait été recensé dans les études précédentes (GALTIER ou SUEZ REMEDIATION). Les cartes de l'IGN ne font état d'aucun tracé de cours d'eau permanent ou temporaire, néanmoins la mairie de MONTREUIL a fait part de l'existence d'un ru temporaire en limite nord du site (ru Gobétue) avec le projet de sa remise en eau dans le cadre de l'aménagement du quartier des « murs à pêches ». A noter que ce ru n'est pas visible au droit du site et son état n'est pas connu (sec, écoulement faible ?...) sur ce tronçon.</p> <p>Ce ru Gobétue constitue un exutoire potentiel des eaux souterraines au droit du site et a été repéré en août 2016 à environ 70 m en aval hydraulique du site (à l'ouest du site) sur une dizaine de mètres s'écoulant d'est en ouest.</p>
Usages des eaux	<p>Dans un rayon de 500 m autour du site aucun captage n'a été identifié dans le cadre de l'étude de vulnérabilité réalisé par GALTIER.</p> <p>Néanmoins la mairie de MONTREUIL a fait part de l'existence d'un recensement des puits présents dans le secteur des « murs à pêches » dont les plus proches seraient entre 100 et 200 m en aval du site. Suite à une vérification de 10 puits potentiellement présents en août 2016 autour du site (d'après une carte cadastrale historique transmise par la mairie), il s'avère qu'un seul puits en bon état (parcelle BZ234) a été retrouvé en position latérale à 200 m à l'ouest du site.</p>

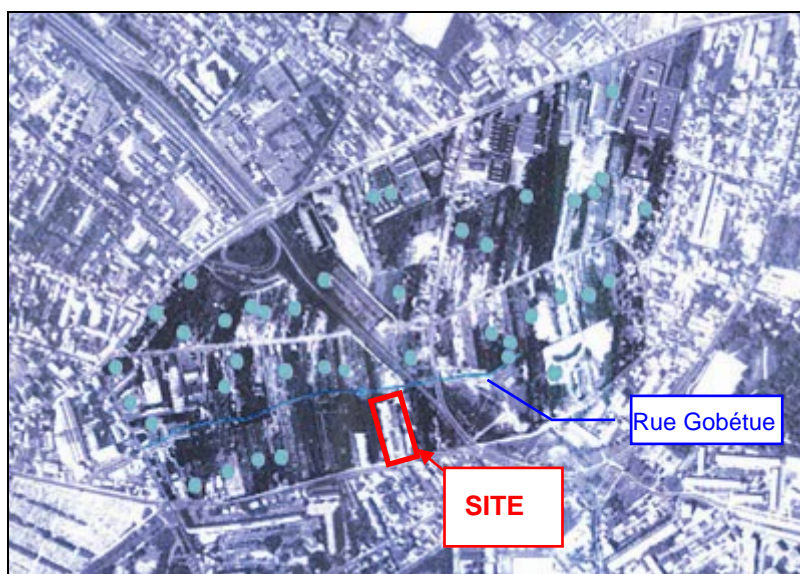


Figure 3 : Recensement de puits et tracé du ru Gobétue (source : Mairie de MONTREUIL 2014)

Zones protégées	Le site n'est inscrit dans aucune zone protégée de types ZNIEFF, NATURA néanmoins, plus de 8 ha due la zone dite des « Murs à Pêches » ont été classés par le ministère de l'Environnement au titre des « sites et du paysage » (décret du 16 décembre 2003, paru au JO le 23 décembre 2003).
Conclusion	Environnement vulnérable (terrains perméables et nappe peu profonde mais pas de captages vulnérables) et sensible compte tenu des futurs projets.

Nota : La zone des « murs à pêches » tient son nom d'une « technique » de culture multiséculaire. Les murs, au sens propre, hauts de trois mètres et généralement blancs protégeaient les cultures des intempéries et gardaient la chaleur du soleil, permettant ainsi la production de cultures méridionales notamment les pêchers poussant à plat le long des murs. Les parcelles généralement de quelques centaines de m² et d'un axe d'allongement nord sud couvraient au début 20^{ème} environ 300 hectares. Cet historique agricole explique la présence de nombreux puits recensés par la mairie de MONTREUIL.

IV. SYNTHÈSE DES ÉTUDES ET TRAVAUX PRÉCÉDENTS

IV.1 juillet 2012 : GALTIER - Evaluation du risque de Pollution – Phase 1 *(rapport SFO/10.7795/07-2012/V1 du 11/07/2012)*

IV.1.1 Vulnérabilité de l'environnement :

Les éléments ont été repris en page 16

IV.1.2 Historique du site

D'après l'étude historique et documentaire, le site a un passé industriel important.

D'après les photographies aériennes :

- en 1926, les bâtiments 2, 3, 4, 5, sont déjà construits,
- en 1962, tous les bâtiments sont présents.

La fiche BASIAS du site nous renseigne assez bien sur les dates d'exploitation :

- dès 1871 : MM. DUBOIS et JACOMET fondent une usine de nettoyage à sec avec utilisation de produits pour le dégraissage des cuirs,
- en 1893 : arrêté préfectoral d'autorisation du dégraissage des tissus par la benzine,
- en 1907 : MM. JOUAULT et GUASTALLA sont autorisés pour le dépôt de 20 m³ de benzine (seulement 4 m³ depuis 1893),
- en 1927 : la société exploitante (VIVETTA) augmente le dépôt de benzine de 6 m³,
- en 1928 : la société exploitante (VIVETTA) déclare un garage de 5 à 20 véhicules alimentés par des liquides inflammables (station-service interne à l'entreprise ?),
- en 1962 : la société exploitante (VIVETTA) déclare un stockage souterrain de 40 et 15 m³ de liquides inflammables,
- en 1963 : la société exploitante (VIVETTA) déclare un stockage de 8 m³ de fioul et de 75 m³ de fioul lourd,
- en 1970 : fermeture de l'établissement VIVETTA,
- en 1991 : EIF exploite le site pour de la fabrication de chiffons d'essuyages, de gants de protections et d'outils lubrifiants.

IV.1.3 Recommandations de l'étude

- Complément à l'étude historique,
- Investigations sur les sols,
- Potentiellement, investigations sur les eaux souterraines.

IV.2 Décembre 2013 : SUEZ REMEDIATION - Complément à l'étude historique et reconnaissances des milieux

IV.2.1 Complément à l'étude historique

EIF a repris le site en 1972, pour des activités de récupération de chiffons sans utilisation de produits chimiques. VIVETTA a vendu l'ensemble immobilier à la SCI MD97 en 1974, sans la parcelle BZ245 (Bât. 1) alors occupée par une usine de fabrication de pastilles sous la marque VALDA. Cette parcelle sera intégrée à l'emprise EIF dans un second temps à la fin des années 1970.

Les activités menées par EIF à l'exception d'une fosse de récupération des effluents du laboratoire lié à l'activité « filtres » ne présentent pas de risques importants d'atteinte des sols.




Figure 4 : Vue de l'usine de MONTREUIL en 1912

En synthèse, il apparaît que les activités ont débuté à la fin du 19^{ème} siècle pour du nettoyage à sec et le traitement de peaux. L'activité a été principalement localisée dans le bâtiment 2 notamment en ce qui concerne l'ensemble des stockages de benzine. Même si ces stockages étaient principalement aériens (une partie est encore visible aujourd'hui), des cuves de benzine étaient également enterrées dans le bâtiment 2 devant le stock aérien. La benzine a été remplacée au milieu du 20^{ème} siècle par des solvants chlorés (perchloroéthylène et trichloroéthylène) compte tenu des risques d'explosion à la manipulation du benzine.

Le bâtiment 5 abrite également des activités de nettoyage « mouillé » et de teinture sans toutefois disposer de stocks de benzine ou autres solvants.

Des incidents ont bien eu lieu sur le site :

- explosion de benzine dans les années 1940,
- découverte d'écoulement de solvants dans les sols lors d'un chantier de terrassement dans la rue Pierre de Montreuil à la fin des années 1960. Ces écoulements incommodants les ouvriers provenaient à l'évidence du site. Les analyses réalisées à l'époque mettaient en évidence la présence de perchloroéthylène, trichloroéthylène et BTEX dans ces écoulements.

Tout au long de son historique, le site a suivi l'évolution technologique passant ainsi de l'énergie animale (présence d'écuries), au charbon puis au fioul lourd, puis enfin au gaz pour alimenter ces machines et chaudières. Aujourd'hui ne persistent sur le site que deux petites chaudières au gaz.

La logistique associée à la laverie a également évolué passant de véhicules à traction animale à des véhicules motorisés.

Notons également que la gestion des effluents a connu des périodes de rejet au milieu naturel directement par puisard.

IV.2.2 Investigations des milieux

Les résultats de l'ensemble des reconnaissances et recherches menées par SUEZ REMEDIATION dans le cadre de cette étude ont permis de mettre en évidence, dans la limite des investigations réalisées :

- un ensemble de remblais sableux sur une épaisseur moyenne de 1 m surmontant, des limons sableux ou des argiles sableuses puis des marnes beiges puis localement plus en profondeur des argiles et marnes vertes dont la base n'a pas été recoupée (profondeur maximale des reconnaissances : 4 m),
- lors des sondages, il a été constaté des venues d'eau à partir de 2 m de profondeur. Il s'agit ici probablement de la nappe des calcaires de Brie de puissance et d'extension limitées mais vecteur potentiel des impacts,
- des indices organoleptiques (couleur noire à grise, odeur) ainsi que des mesures gazeuses in situ importantes susceptibles de révéler la présence de pollution notamment au droit du bâtiment 2,
- une contamination diffuse des sols de surface (remblais) en métaux lourds. Cette problématique est couramment rencontrée dans les remblais de surface et peut avoir comme origine une mauvaise qualité des remblais d'apport mais aussi des pratiques d'épandage de sous-produits de process sur le site,
- un impact fort dans les sols au droit du bâtiment 2 qui s'étend au bâtiment 5 en BTEX et COHV. Cet impact est clairement attribuable aux activités historiques de nettoyage à sec du bâtiment 2 avec l'utilisation de benzine et de solvants chlorés,
- un impact fort dans les sols à l'ouest du bâtiment 8 en COHV. L'origine de cet impact est plus difficile à identifier même si la fosse de récupération des effluents du laboratoire d'EIF en est une origine possible, les photographies aériennes complémentaires présentées en annexe 5 mettent également en évidence des infrastructures de type contenant sur cette zone.
- un impact plus ponctuel au droit du sondage S20 implanté sur une zone où la présence d'une cuve est suspectée en BTEX/Naphtalène,
- un impact majeur en COHV et en BTEXN dans les eaux souterraines principalement au droit du bâtiment 2. Les teneurs (~1g/l de COHV) laissent même supposer la présence de produit pur (solvants chlorés) au toit des marnes vertes,
- un impact majeur en COHV et en BTEXN dans les gaz du sol principalement au droit du bâtiment 2. Les teneurs relevées d'après les premières simulations ne seraient pas compatibles avec des usages de type non sensible (activité tertiaire par exemple : scénario d'usage = 8 heures par jour pour des adultes dans des locaux de type bureau).
- La présence de perchloroéthylène dans l'eau du robinet.

Les principales pollutions (COHV et BTEXN) sont clairement à relier à l'activité de blanchisserie. Rappelons que cette activité a utilisé des composés benzéniques depuis la fin du 19^{ème} siècle jusqu'à la fin des années 1940 où ils ont été remplacés par des solvants chlorés (perchloroéthylène et trichloréthylène). Ainsi, les impacts en BTEX et COHV ne sont *a priori* pas synchrones mais ont pour origine les mêmes stockages ayant accueillis des produits différents à différentes époques. Les incidents (explosion de benzine dans les années 1940) ou constats (fin des années 1960 avec des ouvriers incommodés par des solvants chlorés lors de terrassement dans la rue) sont cohérents avec nos observations et les résultats d'analyses.

IV.2.3 Recommandations principales

- mise en place d'une surveillance (air ambiant, eaux souterraines et eau du robinet),
- accompagner le réaménagement du site avec un plan de gestion.

IV.3 2014 : SUEZ REMEDIATION – Surveillance des eaux souterraines/ air ambiant / Eau du robinet

IV.3.1 Investigations des milieux

La surveillance pour l'année 2014 pour les eaux souterraines, l'eau du robinet et l'air ambiant a mis en évidence :

Pour les eaux souterraines :

- une nappe superficielle reposant sur les marnes vertes, elles même recoupées entre 4 et 5 m de profondeur. Ainsi la puissance de cet aquifère reste très modérée.
- un **impact majeur** en solvants chlorés principalement PCE et TCE au droit des bâtiments 1, 2, et 3 avec des concentrations (**~0,5 g/l**) qui laissent supposer la présence de produit pur circulant sur le toit des marnes vertes. La présence de sous composés du TCE et PCE met en évidence que des processus naturels de biodégradation sont à l'œuvre mais restent a priori peu importants.
- un impact très important en BTEXN au droit des bâtiments 1, 2, et 3.
- des impacts en HAP, métaux mais qui proportionnellement aux pollutions par COHV et BTEXN restent non significatifs et largement secondaires.

Pour l'eau du robinet :

Un impact en COHV (PCE + TCE) dans l'eau du réseau au droit du site. Le phénomène de perméation à l'origine probable de cet impact, est suffisant pour rendre impropre à la consommation humaine les eaux puisées aux points les plus éloignés à l'intérieur du site.

Pour l'air ambiant :

Les campagnes de prélèvement d'air ambiant menées en 2014 réalisées au droit des bâtiments 1, 5 et 4 du site ont mis en évidence des dépassements ponctuels mais répétés des valeurs d'alerte et d'action du HCSP principalement au droit du bâtiment 1 et dans une moindre mesure au droit du bâtiment 4.

IV.3.2 Recommandations

Au regard des résultats obtenus dans le cadre de cette étude, il a été recommandé :

- de maintenir l'interdiction de consommation des eaux distribuées par le réseau sur le site,
- la poursuite de la surveillance des eaux souterraines sur site mais également hors site, les modalités de cette surveillance pourront être ajustées (limitation des paramètres à analyser, nombre d'ouvrages, fréquence, etc.),
- de pérenniser les mesures d'aération des bâtiments et en particulier du bâtiment 1,
- la poursuite de la surveillance d'air ambiant dans les bâtiments 1, 5 et 4.
- d'accompagner le réaménagement futur du site avec un plan de gestion.

IV.4 2015 : SUEZ REMEDIATION – Surveillance des eaux souterraines/ air ambiant / Eau du robinet

IV.4.1 Investigations des milieux

Compte tenu de l'environnement sensible du site et des concentrations importantes dans les eaux souterraines et conformément aux conclusions de la réunion en préfecture du 27/09/2015, les prestations suivantes ont été menées en 2015 :

- la poursuite de la surveillance sur site des milieux eaux souterraines, air ambiant et eaux du robinet – (prélèvements en mars et décembre 2015),
- l'installation d'ouvrages de reconnaissances (2 piézomètres et 2 piézairs en avril 2015) hors site au sud vers les habitations et à l'ouest au droit de l'ancien camp roms,
- vérification de l'occupation historique des sols à l'ouest du site.

Ces investigations ont permis de confirmer que le site présente un passif environnemental fort lié à son historique industriel dense (depuis la fin du 19^{ème}). Ce passif se caractérise par des impacts très importants en solvant chlorés et composés benzéniques (clairement reliés à l'activité historique de blanchisserie du bâtiment 2) dans les sols, gaz du sol et les eaux souterraines.

Ces impacts sont à l'origine d'une qualité de l'air médiocre dans les bâtiments 1 et 4. De la même manière par des phénomènes de perméation, ces impacts ont dégradé la qualité de l'eau du robinet de manière à la rendre impropre à la consommation humaine.

Les investigations hors site (au sud et à l'ouest) semblent démontrer que la pollution concentrée est aujourd'hui globalement cantonnée sur le site (impact détecté au sud et à l'ouest mais modéré) même si en l'absence de contrôle sur les puits des « murs à pêches » un doute persiste sur l'extension au nord du site. Les photographies aériennes consultées mettent en évidence que les activités du site sont toujours restées dans les limites physiques actuelles du site.

Il reste cependant des investigations à mener hors site pour vérifier la présence effective de puits dans le secteur des murs à pêches et le cas échéant en contrôler la qualité et les usages.

En synthèse, au regard du schéma conceptuel, les risques sont liés :

- Sur site :
 - à l'inhalation de substances volatiles suite au dégazage des substances volatiles présentes dans les sols et les eaux souterraines,
 - les usages de l'eau du robinet (concentrations supérieures aux valeurs réglementaires pour l'eau potable),
- Hors-site : aux usages des eaux souterraines (*a priori* présence de puits privés dans la zone des « murs à pêches »).

IV.4.1 Recommandations

Au regard des résultats obtenus dans le cadre de cette étude, il a été recommandé :

- de maintenir l'interdiction de consommation des eaux distribuées par le réseau sur le site. Dans la mesure où cette interdiction est en place, la poursuite de la surveillance de la qualité des eaux du robinet n'apparaît pas comme essentielle à l'exception du point C avec une fréquence annuelle pour les COHV. Il s'agit en effet de la section de canalisation rénovée pour l'usage du brasseur présent sur site,
- la poursuite de la surveillance des eaux souterraines sur site mais également hors site, les modalités de cette surveillance proposées par SUEZ REMEDIATION sont les suivantes :
 - fréquence semestrielle : PZ1, PZ11, PZ12, PZ7, PZ6, PZ8,
 - fréquence annuelle : PZ5, PZ3, PZ2, PZ4, PZ9, PZ10
 - paramètres : BTEXN + COHV
 - piézométrie globale à chaque campagne,
- de pérenniser les mesures d'aération des bâtiments et en particulier du bâtiment 1, avec la poursuite de la surveillance de la qualité de l'air ambiant selon les modalités en place actuellement,
- poursuivre la surveillance des piézaires hors site,
- de vérifier avec le concours de la mairie de MONTREUIL, la présence effective de puits dans le secteur des murs à pêches et le cas échéant en contrôler la qualité et les usages.
- d'accompagner le réaménagement futur du site avec un plan de gestion.

V. INVESTIGATIONS DE TERRAIN MENEES PAR SUEZ REMEDIATION

V.1 Sécurité

La sécurité a été assurée sur le chantier par :

- la participation au plan de prévention,
- le respect des consignes de sécurité de SUEZ REMEDIATION.

V.2 Objectifs et programme de reconnaissances

La présente étude s'inscrit dans le cadre des recommandations des études de SUEZ REMEDIATION mais aussi de la réunion en préfecture de SAINT-DENIS en date du 11 septembre 2015.

Tableau 3 : Investigations réalisées par SUEZ REMEDIATION

Zones visées	Produits	Objectif	Programme de reconnaissance	Analyses*
Sur site	Solvants, hydrocarbures	Contrôler l'air Ambiant*	4 points de prélèvements + un blanc (avril 2016 et juillet 2016)	COHV, BTEXN, HC C5-C10
		Contrôler l'eau du robinet	1 point de prélèvement + un blanc (avril 2016)	COHV
		Contrôler les eaux souterraines	Prélèvements et analyses d'eau souterraine au droit de piézomètres (avril 2016)	BTEXN, COHV
Hors site		Contrôler les eaux souterraines	Prélèvement de piézomètres au sud et à l'ouest du site (avril 2016)** Puits des « murs à pêches »***	BTEXN, COHV
		Contrôler les eaux superficielles	Prélèvement du Ru Gobétue à 70 m à l'ouest en aval hydraulique	BTEXN, COHV
		Contrôler les gaz du sol	Prélèvement de piézairs au sud et à l'ouest du site (avril 2016)**	COHV, BTEXN

* ces investigations sont traitées dans une note technique séparée

** : le piézomètre PZ11 et le piézair PG5 hors site n'ont pas pu être prélevés (zone non accessible)

*** : suite à l'accompagnement de la mairie de MONTREUIL en août 2016 sur les parcelles des « murs à pêches », un puits a pu être prélevé en position latérale hydraulique à environ 200 m du site

Les détails des investigations menées et la méthodologie employée sont présentés dans les paragraphes suivants et sur le plan en **annexe 1-2**.

* HC C5-C40 : hydrocarbures fractions C5-C40 polycycliques

HAP : hydrocarbures aromatiques

BTEX : Benzène, Toluène, Ethylbenzène et Xylènes volatils

COHV : composés organohalogénés

V.3 Investigations de terrain

V.3.1 Reconnaissance des eaux souterraines (A210)

Les prélèvements ont été réalisés conformément au fascicule de documentation référencé NFD X 31-615 (décembre 2000), relatif au "prélèvement et à l'échantillonnage des eaux souterraines dans un forage". Le détail de la méthodologie employée est présenté en **annexe 2-1** et les fiches de prélèvements d'eau en **annexe 2-2**.

Les caractéristiques des ouvrages sont présentées dans le Tableau 8.

Pour le moment tous les piézomètres ont été nivelés par SUEZ REMEDIATION à partir d'une cote relative de 100 m attribuée au sommet PZ5. L'ensemble du réseau sera nivelé par un géomètre lorsque l'ensemble des puits des « murs à pêches » auront pu être repérés.

V.3.1.1 Puits privés autour de la zone d'étude

Le 03 août 2016, une vérification de l'existence de dix puits sur les parcelles des « murs à pêches » autour de la zone d'étude a été réalisée avec la mairie (ces puits étant localisés sur un plan cadastral historique transmis par la mairie). Ces dix ouvrages sont localisés sur le plan en **annexe 1-4**.

À l'issue du recensement d'août 2016 :

- sept puits ne sont plus présents d'après la visite (puits n°1, 3, 7 8 et 9) ou d'après les propos des occupants des parcelles (puits n°2 et 6),
- la présence du puits n°5 n'a pas pu être vérifiée (entreprise de menuiserie fermée lors de la visite),
- le puits n°4 a été retrouvé rebouché et en mauvais état entre les parcelles BZ458 et BZ145,
- le puits n°10 a été retrouvé en bon état sur la parcelle BZ234 occupée par l'association LEZ'ARTS DANS LES MURS. *A priori* ce puits n'est pas utilisé par l'association.



Photographie 1 : Puits n°10



Photographie 2 : Puits n°4

Seul un prélèvement a pu être prélevé le 03 août 2016 dans le puits n°10 à 200 m du site en position latérale hydraulique par rapport au site. Compte tenu du volume important dans l'ouvrage, aucune purge n'a été réalisée avant prélèvement. Le puits n°10 est repéré en **annexe 1-3**.

V.3.1.2 Ouvrages piézométriques

Afin de définir le sens d'écoulement de la nappe à l'échelle du site, des mesures piézométriques ont été réalisées préalablement au prélèvement d'échantillon d'eau souterraine.

Les échantillons d'eau ont été prélevés au droit de l'ensemble des piézomètres hors site et sur site, à des fins analytiques, pour caractériser la qualité actuelle des eaux souterraines au droit du site.

L'ordre des prélèvements a tenu compte des résultats des campagnes précédentes et des positions hydrogéologiques des ouvrages pour éviter les contaminations croisées. Ainsi les prélèvements ont été réalisés dans l'ordre suivant sur 2 jours en avril 2016 : PZ12, PZ1, PZ9, PZ8, PZ6, PZ10, PZ7, PZ5, PZ2, PZ3 et PZ4.

Nota : l'ouvrage PZ11 n'a pas pu être prélevé car inaccessible, la clef du portail d'accès n'a pas pu être transmise dans les délais par la mairie de MONTREUIL.

V.3.1 Reconnaissance des eaux superficielles (A220)

Le ru Gobétue constituant un exutoire potentiel des eaux souterraines au droit du site a été repéré en août 2016 à l'extrémité sud de la parcelle BZ460 à environ 70 m en aval hydraulique du site (à l'ouest du site) sur une dizaine de mètres s'écoulant d'est en ouest (Cf. **annexe 1-3**). Un prélèvement a donc été réalisé le 03 août 2016 par écopage directe.

Pour rappel au droit du site, le ru Gobétue doit passer en limite nord d'après son tracé supposé (Cf. **annexe 1-3**) néanmoins celui-ci n'est pas visible et son état n'est pas connu (sec, écoulement faible ?...) sur ce tronçon.

Ce prélèvement est conforme à la norme NF IS 5567-6 « Qualité de l'eau. Echantillonnage. Partie 6 : guide pour l'échantillonnage des rivières et des cours d'eau » de juillet 2005. Le détail de la méthodologie employée est présenté en **annexe 2-1** et la fiche de prélèvement d'eau en **annexe 2-5**.



Photographie 3 : Ru Gobétue au sud de la parcelle BZ460



Photographie 2 : Point de prélèvement Ru Gobétue

V.3.2 Reconnaissance des gaz du sol (A230)

Afin de caractériser le potentiel dégazage des sols, deux piézairs ont été implantés début 2015 hors site visant à contrôler les secteurs Sud et Ouest du site. PZG5 et PZG6 ont été forés à proximité respective de PZ11 et PZ12.

Le tableau ci-dessous présente les caractéristiques des piézairs implantés. La localisation des piézairs figure sur le plan en **annexe 1-2**.

Tableau 4 : Caractéristiques des piézairs

Ouvrage	PGZ5	PGZ6
Localisation/installation visée	Ouest hors site	Sud hors site
Prof. forée (m)	2,0	1,5
Diamètre (mm int/ext)	36/40	36/40
Longueur tube plein (m)	1,5	1,0
Longueur tube crépiné (m) Slot 0,5 mm	0,5	0,5
Équipement de tête	Bouche PEHD	Bouche PEHD

Le PZG6 a fait l'objet d'un prélèvement mis en œuvre conformément aux recommandations de la norme la norme ISO 10381.7 « Qualité du sol - Echantillonnage - Partie 7 : lignes directrices pour l'investigation et l'échantillonnage des gaz du sol ». Les volumes de gaz prélevés pour chaque ouvrage sont présentés dans les tableaux de résultats d'analyse. Le PZG5 n'a pas pu faire l'objet de prélèvement, la clef du portail d'accès n'ayant pas pu être transmise dans les délais par la mairie de MONTREUIL.

La méthodologie employée est détaillée en **annexe 2-1**. La fiche de prélèvement de gaz du sol est présentée en **annexe 2-4**.

V.3.3 Reconnaissance de l'air ambiant (A240)

En avril et en juillet 2016, quatre prélèvements d'air ambiant PRE2, PRE3, PRE9 et PREXT ont été réalisés au droit du site ainsi qu'un blanc de transport.

Ces investigations sont présentées dans la note technique NT7_U2160850.

V.3.4 Reconnaissance de l'eau du robinet

Un échantillon d'eau a été prélevé au droit du point C le 26 avril 2016 qui correspond à la section de canalisation rénovée pour l'usage du brasseur présent sur site (bâtiment 7).

La méthodologie de prélèvements est détaillée en **annexe 2-1** et la fiche de prélèvement est présentée en **annexe 2-3**.

Un blanc dit « de transport » a été réalisé pour vérifier l'existence éventuelle d'une contamination des échantillons pendant le transport. Ainsi, un échantillon d'eau minérale a été transporté avec les échantillons dans la glacière et a fait l'objet du même programme d'analyse.



Figure 5 : Point de prélèvement du réseau rénovée d'eau du robinet

Pour rappel la consommation des eaux distribuées par le réseau sur le site est interdite. Dans la mesure où cette interdiction est en place, la poursuite de la surveillance de la qualité des eaux du robinet n'apparaît pas comme essentielle au droit des autres points de prélèvement (Réf. rapport P2150310 – Version 2 du 04/07/2016).

La localisation des points de prélèvement est présentée sur le plan en **annexe 1-2**.

V.4 Analyses en laboratoire

Les échantillons prélevés dans les différents milieux (eaux souterraines et superficielles, gaz du sol, eau potable et air ambiant) ont fait l'objet des analyses citées dans le Tableau 3.

Le choix des substances à rechercher et les échantillons analysés ont été déterminés pour répondre aux objectifs fixés, en fonction de la nature des produits stockés ou manipulés au niveau du site et des résultats des études antérieures.

Le programme analytique est précisé dans les tableaux de résultats.

Les analyses ont été réalisées par le laboratoire ALCONTROL accrédité équivalent COFRAC pour l'ensemble des milieux investigués selon les méthodes précisées sur les bordereaux en **annexe 3**.

VI. RÉSULTATS

VI.1 Hydrogéologie

Les niveaux d'eau relevés depuis 2013 dans les ouvrages ainsi que la cote relative de la nappe sont présentés dans le Tableau 5.

Au droit du site la nappe est présente entre 1,1 et 2,8 m de profondeur. Cette nappe superficielle repose sur les marnes vertes, présentes entre 4 et 5 m de profondeur. Ces données mettent en évidence un écoulement à deux composantes que confirment les piézomètres hors site même s'ils ne sont pas intégrés à l'esquisse piézométrique :

- une composante vers le nord,
- une composante vers le sud.

Il apparait un dôme piézométrique au droit du site notamment au niveau des bâtiments 1 et 2.

La ligne des ouvrages PZ5, PZ4 et PZ9 constitue une ligne de crête déjà constatée lors des campagnes précédentes. Cette ligne de crête pourrait être liée à l'existence de structures enterrées pouvant favoriser localement l'infiltration d'eau dans l'aquifère :

- un bassin de rétention (entre les bâtiments 3 et 2) collectant les eaux pluviales,
- la fosse mise à jour dans le bâtiment 2,
- des canalisations au niveau du bâtiment 2 visibles sur les plans historiques qui peuvent mettre en relation les différentes fosses et bassins.

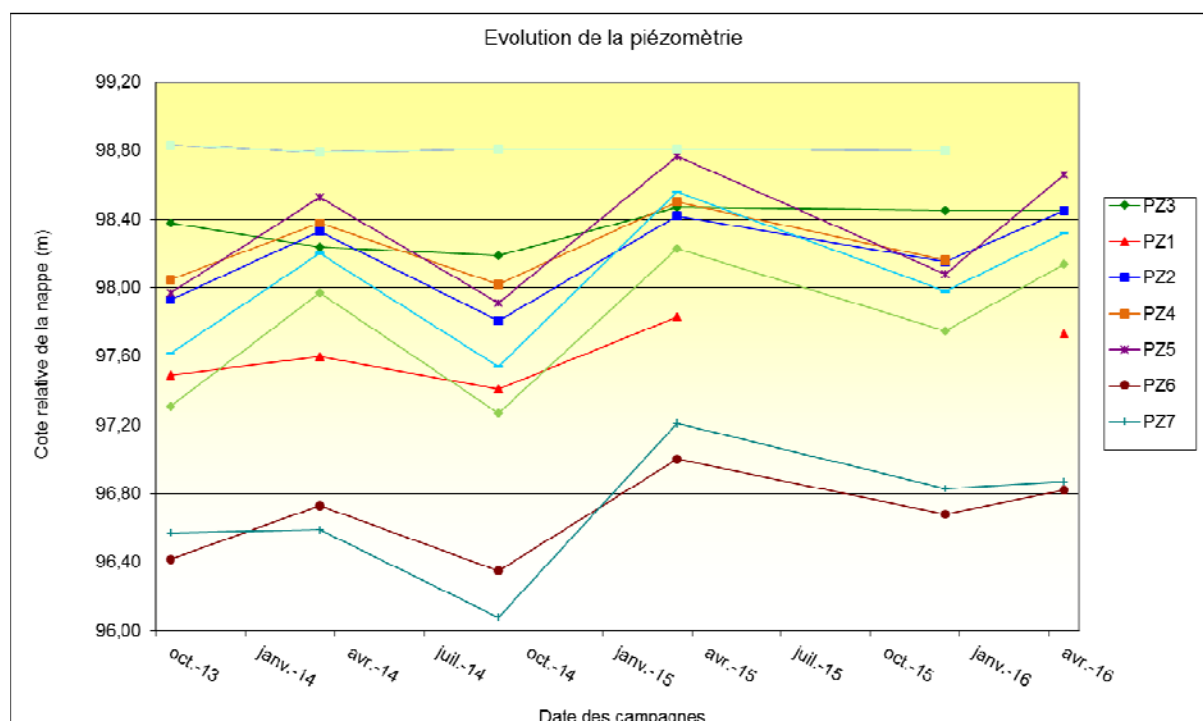


Figure 6 : Graphique d'évolution de la piézométrie

Une esquisse piézométrique est présentée en annexe 4.

Tableau 5 : Synthèse des mesures piézométriques

Ouvrages		PZ1			PZ2			PZ3			PZ4			PZ5			PZ6			PZ7		
Position hydrogéologique / infrastructures du site		Aval			Latéral			Aval latéral			Aval latéral			Aval latéral			Indépendant					
Caractéristiques des ouvrages	Cote relative (m)	100,28			99,53			100,10			99,72			100,00			99,24			99,17		
	Prof. Initiale (m)	5,2			5,3			5,5			5,0			5,0			5,5			5,5		
	Longueur tube plein (m)	1,2			1,3			1,5			1,0			1,0			1,5			1,5		
	Longueur crépine (m)	4,0			4,0			4,0			4,0			4,0			4,0			4,0		
	Ø int/ext (mm)	64/75			64/75			64/75			64/75			64/75			64/75			64/75		
Profondeur du mur (marne verte)		4,00			4,50			4,50			4,00			4,00			4,50			4,50		
Mesures réalisées à chaque campagne (m)		Niveau d'eau (m)	Cote relative de la nappe (m)	Fond de l'ouvrage (m)	Niveau d'eau (m)	Cote relative de la nappe (m)	Fond de l'ouvrage (m)	Niveau d'eau (m)	Cote relative de la nappe (m)	Fond de l'ouvrage (m)	Niveau d'eau (m)	Cote relative de la nappe (m)	Fond de l'ouvrage (m)	Niveau d'eau (m)	Cote relative de la nappe (m)	Fond de l'ouvrage (m)	Niveau d'eau (m)	Cote relative de la nappe (m)	Fond de l'ouvrage (m)	Niveau d'eau (m)	Cote relative de la nappe (m)	Fond de l'ouvrage (m)

Date de la campagne	07/10/13	2,79	97,49	5,35	1,60	97,93	5,50	1,72	98,38	5,69	1,67	98,05	5,38	2,03	97,97	5,16	2,82	96,42	5,47	2,60	96,57	5,54
	19/03/14	2,68	97,60	5,42	1,20	98,33	5,52	1,86	98,24	5,71	1,34	98,38	5,28	1,47	98,53	5,19	2,51	96,73	5,45	2,58	96,59	5,56
	15/09/14	2,87	97,41	5,34	1,72	97,81	5,50	1,91	98,19	5,69	1,70	98,02	5,40	2,09	97,91	5,15	2,89	96,35	5,40	3,09	96,08	5,52
	05/03/15	2,45	97,83	5,32	1,11	98,42	5,47	1,63	98,47	5,67	1,22	98,50	5,38	1,23	98,77	5,11	2,24	97,00	5,41	1,96	97,21	5,50
	03/12/15	-	-	-	1,38	98,15	5,46	1,65	98,45	5,34	1,56	98,16	5,39	1,92	98,08	5,12	2,56	96,68	5,51	2,34	96,83	5,50
	25/04/16	2,55	97,73	5,32	1,08	98,45	5,46	1,65	98,45	5,67	1,20	98,52	5,39	1,34	98,66	5,13	2,42	96,82	5,62	2,30	96,87	5,51

Ouvrages		PZ8			PZ9			PZ10			PZ11			PZ12			FOSSE					
Position hydrogéologique / infrastructures du site		Aval			Latéral			Aval latéral			Aval latéral			Aval latéral			Indépendant					
Caractéristiques des ouvrages	Cote relative (m)	99,26			100,14			99,43			99,17			100,28			99,75					
	Prof. Initiale (m)	5,5			5,5			5,2			5,8			6,0			SO					
	Longueur tube plein (m)	1,5			1,5			1,2			1,8			1,0			SO					
	Longueur crépine (m)	4,0			4,0			4,0			4,0			5,0			SO					
	Ø int/ext (mm)	64/75			64/75			64/75			64/75			64/75			SO					
Profondeur du mur (marne verte)		4,50			4,50			4,00			2,50			3,50			SO					
Mesures réalisées à chaque campagne (m)		Niveau d'eau (m)	Cote relative de la nappe (m)	Fond de l'ouvrage (m)	Niveau d'eau (m)	Cote relative de la nappe (m)	Fond de l'ouvrage (m)	Niveau d'eau (m)	Cote relative de la nappe (m)	Fond de l'ouvrage (m)	Niveau d'eau (m)	Cote relative de la nappe (m)	Fond de l'ouvrage (m)	Niveau d'eau (m)	Cote relative de la nappe (m)	Fond de l'ouvrage (m)	Niveau d'eau (m)	Cote relative de la nappe (m)	Fond de l'ouvrage (m)	Niveau d'eau (m)	Cote relative de la nappe (m)	Fond de l'ouvrage (m)

Date de la campagne	07/10/13	2,47	96,79	5,51	2,52	97,62	5,58	2,12	97,31	5,29	-	-	-	-	-	-	0,92	98,83	2,77	-	-	-
	19/03/14	1,88	97,38	5,44	1,94	98,20	5,64	1,46	97,97	5,31	-	-	-	-	-	-	0,96	98,79	-	-	-	-
	15/09/14	2,54	96,72	5,42	2,60	97,54	5,57	2,16	97,27	5,30	-	-	-	-	-	-	0,94	98,81	-	-	-	-
	05/03/15	1,64	97,62	5,48	1,58	98,56	5,53	1,20	98,23	5,26	<u>0,70</u>	<u>98,73</u>	<u>5,94</u>	<u>2,82</u>	<u>96,61</u>	<u>6,05</u>	0,94	98,81	-	-	-	-
	03/12/15	1,98	97,28	5,48	2,16	97,98	5,52	1,68	97,75	5,27	-	-	-	2,82	96,61	6,07	0,95	98,80	-	-	-	-
	25/04/16	1,77	97,49	5,53	1,82	98,32	5,53	1,29	98,14	5,26	-	-	-	2,82	97,46	6,08	-	-	-	-	-	-

VI.2 Autres observations et mesures de terrain

VI.2.1 Eaux souterraines

Les observations de terrain réalisées lors des prélèvements d'eaux souterraines sont consignées dans le tableau ci-dessous. Les fiches de prélèvements d'eau sont présentées en **annexe 2-2**.

Tableau 6 : Observations réalisées lors des prélèvements d'eau souterraine

Ouvrage	Localisation	Indices organoleptiques	Observations et autres remarques
PZ1	Est Bât. 5	∅	Mauvaise réalimentation de l'ouvrage
PZ2	Bât. 3/4	Odeur de solvant	
PZ3	Bât. 2	Forte odeur de solvant	
PZ4	Bât. 2	Forte odeur de solvant	
PZ5	Ouest Bât. 1	Odeur de solvant et hydrocarbures / légères iristaions	
PZ6	Ouest Bât. 8	Odeur de solvant et hydrocarbures	
PZ7	Nord-ouest du site	∅	
PZ8	Bât. 7/8	∅	
PZ9	Est Bât. 5	∅	
PZ10	Bât 7/4	Odeur de solvant et hydrocarbures	
PZ11	Hors site ouest	-	Ouvrage non accessible
PZ12	Hors site Est	∅	Mauvaise réalimentation de l'ouvrage
Puits n°10	Hors site à 200 m à l'ouest	∅	Prélèvement sans purge

∅ : absence d'indices organoleptiques

VI.2.2 Gaz du sol

Le PZG5 n'a pas pu faire l'objet d'un prélèvement en raison de son inaccessibilité. Une mesure gazeuse a été réalisée à l'aide d'un PID dans le piézair PZG6 préalablement aux prélèvements. Ces informations ont permis de définir les volumes de gaz pompés lors des prélèvements. Les résultats sont présentés dans le tableau ci-dessous.

Tableau 7 : Résultats des mesures PID

Ouvrages	Localisation	Mesure gaz (ppmV)
PZG5	Hors site ouest	∅
PZG6	Hors site sud	< 5

La fiche de prélèvement de gaz du sol est présentée en **annexe 2-4**.

VI.2.1 Reconnaissance de l'air ambiant (A240)

Ces investigations sont présentées dans la note technique NT7_U2160850.

VI.2.2 Eau du robinet

Aucune observation particulière n'a été réalisée lors des prélèvements d'eau du robinet.

La fiche de prélèvement d'eau est présentée en **annexe 2-3**.

VI.2.1 Eaux superficielles

Aucune observation particulière n'a été réalisée lors des prélèvements du ru Gobétue.

La fiche de prélèvement d'eau est présentée en **annexe 2-5**.

VI.3 Résultats d'analyses

L'ensemble des bordereaux d'analyse est présenté en **annexe 3**.

Pour appréhender le degré de pollution des milieux, et en cohérence avec la méthodologie relative aux sites et sols pollués (cf. circulaire ministérielle du 08 février 2007 et documents associés – <http://www.sites-pollues.developpement-durable.gouv.fr>), les résultats d'analyses sont comparés :

- à l'état initial du site si existant,
- entre eux. SUEZ REMEDIATION se base sur son expérience dans le domaine de la réhabilitation de sites et sols pollués et l'analyse des risques associés adaptée au contexte du site,
- selon le gradient amont/aval pour les eaux souterraines, l'eau superficielle ou l'air ambiant,
- aux valeurs réglementaires si existantes et adaptées au contexte,
- ou aux valeurs de bruit de fond géochimiques si disponibles.

Les valeurs de référence retenues sont présentées détaillées en **annexe 3-1**.

VI.3.1 Résultats d'analyse d'eau souterraine

VI.3.1.1 Ouvrages piézométriques

Les résultats d'analyses d'eau souterraines en COHV et en BTEXN sont présentés dans les tableaux ci-dessous en comparaison aux valeurs de référence retenues (Cf. **annexe 3-1**). Les bordereaux d'analyses sont présentés en **annexe 3-2**.

Les métaux, les HAP et les hydrocarbures C5-C40 suite aux recommandations de la campagne de décembre 2015 ne sont plus analysés dans les eaux souterraines (Réf. rapport P2150310 – Version 2 du 04/07/2016).

Les résultats d'analyses de ces paramètres de 2013 à 2015 sont présentés en **annexe 3-5**.

Tableau 8 : Résultats d'analyse d'eau souterraine en µg/l

	Unité	Valeurs réglementaires française		Valeur guide OMS	PZ3						PZ2						PZ4					
		Eau brute	Eau potable	Eau potable	Bât. 2						Bât. 3/4						Bât. 2					
Localisation des ouvrages					Amont						Centrale						Centrale					
Position hydraulique des ouvrages																						
Campagne					oct.-13	mars-14	sept.-14	mars-15	déc.-15	avr.-16	oct.-13	mars-14	sept.-14	mars-15	déc.-15	avr.-16	oct.-13	mars-14	sept.-14	mars-15	déc.-15	avr.-16
COHV																						
dichlorométhane	µg/l			20	5,3	<5	<5	<5	<5	<500	<5	<5	<5	<5	<5	<500	<5	<5	<8	<5	<5	<500
Trichlorométhane (Chloroforme)	µg/l			300	19,8	21,5	3,7	19	<2	<100	5,1	4,9	7,4	5,5	7,2	<100	<2	16,5	<4	<2	<2	<100
tétrachlorométhane	µg/l			4	<1	<1	<1	<1	<1	<100	<1	<1	<1	<1	<1	<100	<100	<1	<1	<1	<1	<100
trichloroéthylène	µg/l			20	14400	14700	6810	15300	767	14000	30800	62700	79600	108000	49800	26000	121000	53500	9010	38600	22300	4300
tétrachloroéthylène	µg/l			40	235000	166000	23500	335000	1410	43000	33300	91300	129000	320000	67400	32000	1240000	177000	23200	232000	101000	18000
Somme trichoro +tétrachloro	µg/l		10		249400	180700	30310	350300	2177	57000	64100	154000	208600	428000	117200	58000	1361000	230500	32210	270600	123300	22300
1,1-dichloroéthane	µg/l				<2	<2	<2	<2	<2	na	<2	<2	<2	<2	<2	na	<2	<2	<2	<2	<2	na
1,2-dichloroéthane	µg/l		3	30	2,5	<1	<1	2,9	<2	140	3,8	4,5	<8	<1	<2	<100	<1	<2	<7	<1	<2	<100
1,1,1-trichloroéthane	µg/l				<2	<2	<2	<2	<2	<100	<2	<2	<2	<2	<2	<100	<200	<2	<2	<2	<2	<100
1,1,2-trichloroéthane	µg/l				202	163	25	176	<5	na	26,1	27,9	44,8	<5	33,2	na	<500	<5	<5	<5	<5	na
cis 1,2-Dichloroéthylène	µg/l				30300	21100	18400	30300	8730	30000	14900	25800	23500	37400	21800	13000	512000	538000	404000	528000	672000	210000
trans 1,2-Dichloroéthylène	µg/l				76,7	85,2	46,3	70,2	31,8	<100	48,4	71,1	84,9	124	89	<100	2210	1410	1370	1960	1640	610
Somme cis + trans 1,2 Dichloroéthylène	µg/l			50	30377	21185	18446	30370	8762	30000	14948	25871	23585	37524	21889	13000	514210	539410	405370	529960	673640	210610
Chlorure de Vinyle	µg/l		0,5	0,3	2170	1180	822	2230	653	1800	948	1560	1550	1890	976	1100	5720	4950	7020	7590	2010	1400
1,1-Dichloroéthylène	µg/l				84,3	176	42,7	206	7,6	<100	42,2	80,8	127	126	103	<100	475	258	288	280	239	<100
Bromochlorométhane	µg/l				<5	<5	<5	<5	<5	na	<5	<5	<5	<5	<5	na	<5	<5	<5	<5	<5	na
Dibromométhane	µg/l				<5	<5	<5	<5	<5	na	<5	<5	<5	<5	<5	na	<500	<5	<5	<5	<5	na
Bromodichlorométhane	µg/l			60	<5	<5	<5	<5	<5	na	<5	<5	<5	<5	<5	na	<500	<5	<5	<5	<5	na
Dibromochlorométhane	µg/l			100	<2	<2	<2	<2	<2	na	<2	<2	<2	<2	<2	na	<200	<2	<2	<2	<2	na
1,2-Dibromoéthane	µg/l			0,4	5,1	3,8	<1	<1	<1	na	12,8	<1	<1	<1	<1	na	<100	<1	<1	<1	<1	na
Tribromométhane (Bromoforme)	µg/l			100	<5	<5	<5	<5	<5	<200	<5	<5	<5	<5	<5	<200	<5	<5	<5	<5	<5	<200
Somme des COHV	µg/l				282266	203430	42840	383304	11599	88940	80086	181549	233914	467546	140208	72100	1881405	775135	444888	808430	799189	234310
BTEX																						
Benzène	µg/l		1	10	2440	2260	791	2780	120	870	4830	6760	10000	8280	6020	2700	19200	9500	5590	8780	8090	2400
Toluène	µg/l			700	2980	2540	637	3680	146	740	995	2250	3950	3990	2140	450	49300	12000	9070	12600	10600	3100
Ethylbenzène	µg/l			300	579	321	728	544	541	350	932	646	689	686	491	<100	73800	6710	5280	7660	9350	2200
o-Xylène	µg/l				1390	960	504	1460	625	490	596	484	805	1120	569	200	138000	13800	9620	14100	18900	5400
m+p-Xylène	µg/l				5050	3430	4300	4900	3890	1800	2790	1700	3070	3940	1860	<200	485000	43500	28600	39100	48200	12000
Somme des xylènes	µg/l			500	6440	4390	4804	6360	4515	2300	3386	2184	3875	5060	2429	200	623000	57300	38220	53200	67100	17000
Somme des BTEX	µg/l				12439	9511	6960	13364	5322	4300	10143	11840	18514	18016	11080	3400	765300	85510	58160	82240	95140	25000

37,4 concentration > valeur de référence ou importante
 <1,00 concentration inférieure au seuil de détection
 -/- les concentrations de chaque composés de la somme sont < au seuil de détection analytique

* : Arrêté du 11 janvier 2007 "relatif aux limites et référence de qualité des eaux brutes et des eaux destinées à la consommation humaine mentionnées aux articles R.1321-2, R.1321-3, R.1321-7 et R.1321-38 du code de la santé publique "

** : Directive OMS de qualité pour l'eau de boisson, édition 4 de 2011 - tableau A3.3.

Tableau 9 : Résultats d'analyse d'eau souterraine en µg/l (suite)

	Unité	Valeurs réglementaires française		Valeur guide OMS	PZ5						PZ10						PZ1				
		Eau brute	Eau potable	Eau potable	Ouest Bât. 1						Bât 7/4						Est Bât. 5				
Localisation des ouvrages					Ouest Bât. 1						Bât 7/4						Est Bât. 5				
Position hydraulique des ouvrages					Latérale						Latérale						Latérale				
Campagne					oct.-13	mars-14	sept.-14	mars-15	déc.-15	avr.-16	oct.-13	mars-14	sept.-14	mars-15	déc.-15	avr.-16	oct.-13	mars-14	sept.-14	mars-15	avr.-16
COHV																					
dichlorométhane	µg/l			20	<5	<5	<5	<5	<5	<250	<5	<5	<5	<5	<5	<5	<5	<5	<5	<5	<5
Trichlorométhane (Chloroforme)	µg/l			300	17,8	13,1	10,1	8,1	7,2	<50	<2	<2	<2	<2	<2	<1	<2	<2	<2	<2	<2
tétrachlorométhane	µg/l			4	<1	<1	<1	<1	<1	<50	<1	<1	<1	<1	<1	<1	<1	<1	<1	<1	<1
trichloroéthylène	µg/l			20	36300	40100	38400	43700	18100	22000	145	107	26,6	10,5	12,1	3	12,3	<1	<1	<1	1,4
tétrachloroéthylène	µg/l			40	155000	208000	80100	243000	26300	5200	1,6	<1	<1	<1	8,3	1,4	15,7	2	<1	<1	7
Somme trichoro +tétrachloro	µg/l		10		191300	248100	118500	286700	44400	27200	146,6	107	26,6	10,5	20,4	4,4	28	2	<2	<2	8,4
1,1-dichloroéthane	µg/l				<2	<2	<2	<2	<2	na	<2	<2	<2	<2	<2	na	<2	<2	<2	<2	na
1,2-dichloroéthane	µg/l		3	30	<1	<2	<2	<1	<2	<50	3,2	<2	<5	<1	2,7	<1	<1	<2	<1	<1	<0,1
1,1,1-trichloroéthane	µg/l				<2	<2	<2	<2	<2	<50	<2	<2	<2	<2	<2	<1	<2	<2	<2	<2	8,9
1,1,2-trichloroéthane	µg/l				134	119	68,1	58,6	47,5	na	<5	<5	<5	<5	<5	na	<5	<5	<5	<5	na
cis 1,2-Dichloroéthylène	µg/l				31700	20100	36900	112000	86500	58000	1640	1170	1080	992	766	330	192	5,4	6,1	3	7,6
trans 1,2-Dichloroéthylène	µg/l				90,5	79,5	132	258	192	130	16,8	18,9	34,8	36,5	34,8	14	33,9	2,4	<2	<2	1,4
Somme cis + trans 1,2 Dichloroéthylène	µg/l			50	31791	20180	37032	112258	86692	58130	1657	1189	1115	1029	801	344	225,9	7,8	6,1	3	9
Chlorure de Vinyle	µg/l		0,5	0,3	1570	1100	1630	1770	1140	980	7020	4450	7420	5860	1840	5000	98,7	<0,5	15,5	<0,5	<0,2
1,1-Dichloroéthylène	µg/l				118	125	144	135	124	<50	2,1	2,4	2,8	<2	<2	1	<2	<2	<2	<2	1
Bromochlorométhane	µg/l				<5	<5	<5	<5	<5	na	<5	<5	<5	<5	<5	na	<5	<5	<5	<5	na
Dibromométhane	µg/l				<5	<5	<5	<5	<5	na	<5	<5	<5	<5	<5	na	<5	<5	<5	<5	na
Bromodichlorométhane	µg/l			60	<5	<5	<5	<5	<5	na	<5	<5	<5	<5	<5	na	<5	<5	<5	<5	na
Dibromochlorométhane	µg/l			100	<2	<2	<2	<2	<2	na	<2	<2	<2	<2	<2	na	<2	<2	<2	<2	na
1,2-Dibromoéthane	µg/l			0,4	<1	<1	<1	<1	<1	na	4,3	18,2	<3	<1	<1	na	<1	<1	<1	<1	na
Tribromométhane (Bromoforme)	µg/l			100	<5	<5	<5	<5	<5	<100	<5	<5	<5	<5	<5	<2,0	<5	<5	<5	<5	<0,2
Somme des COHV	µg/l				224930	269637	157384	400930	132411	85330	8833	5767	8564	6899	2664	5349	353	10	-/-	-/-	27
BTEX																					
Benzène	µg/l		1	10	17000	12800	10900	10200	6720	4600	409	199	312	220	228	180	4,74	0,98	1,82	<0,5	0,27
Toluène	µg/l			700	3990	3540	3080	3770	1320	470	47,2	63,1	135	86,9	85,4	41	2	<1	<1	<1	0,99
Ethylbenzène	µg/l			300	1730	891	2180	1270	1220	240	45	78,3	525	254	288	<1	<1	<1	1,5	<1	12
o-Xylène	µg/l				1420	1380	1000	1590	702	330	38	21,1	40,1	29,5	24,3	29	2,5	1,5	<1	<1	4,8
m+p-Xylène	µg/l				10200	7950	9120	7280	3440	990	54,4	38,1	112	37,8	44,3	6,7	3,2	<1	<1	<1	0,65
Somme des xylènes	µg/l			500	11620	9330	10120	8870	4142	1300	92,4	59,2	152,1	67,3	68,6	36	5,7	1,5	<2	<2	5,5
Sommes des BTEX	µg/l				34340	26561	26280	24110	13402	6600	594	400	1124	628	670	260	12,44	2,48	3,32	0	19

37,4 concentration > valeur de référence ou importante
 <1,00 concentration inférieure au seuil de détection
 -/- les concentrations de chaque composés de la somme sont < au seuil de détection analytique

* : Arrêté du 11 janvier 2007 "relatif aux limites et référence de qualité des eaux brutes et des eaux destinées à la consommation humaine mentionnées aux articles R.1321-2, R.1321-3, R.1321-7 et R.1321-38 du code de la santé publique "

** : Directive OMS de qualité pour l'eau de boisson, édition 4 de 2011 - tableau A3.3.

Tableau 10 : Résultats d'analyse d'eau souterraine en µg/l (suite)

	Unité	Valeurs réglementaires française		Valeur guide OMS	PZ9						PZ6						PZ7						
		Eau brute	Eau potable	Eau potable	Est Bât. 5						Ouest Bât. 8						Nord-ouest du site						
Localisation des ouvrages					Latérale						Aval						Aval						
Position hydraulique des ouvrages					Latérale						Aval						Aval						
Campagne					oct.-13	mars-14	sept.-14	mars-15	déc.-15	avr.-16	oct.-13	mars-14	sept.-14	mars-15	déc.-15	avr.-16	oct.-13	mars-14	sept.-14	mars-15	déc.-15	avr.-16	
COHV																							
dichlorométhane	µg/l			20	<5	<5	<5	<5	<5	<0,5	<5	<5	<5	<5	<5	<0,5	<5	<5	<5	<5	<5		
Trichlorométhane (Chloroforme)	µg/l			300	<2	<2	<2	<2	<2	1,4	<2	<2	<2	<2	<2	0,47	<2	<2	<2	<2	<1		
tétrachlorométhane	µg/l			4	<1	<1	<1	<1	<1	<0,1	<1	<1	<1	<1	<1	<0,1	<1	<1	<1	<1	<1		
trichloroéthylène	µg/l			20	2,4	2,8	2,2	2,5	4,1	4,2	<1	2,3	<1	1,8	1,8	3,2	874	567	764	210	471	12	
tétrachloroéthylène	µg/l			40	5,2	20	11	13,5	8,9	27	1,9	6,3	2,7	3,6	2,8	5,5	419	169	147	80,3	87,6	47	
Somme trichoro +tétrachloro	µg/l		10		7,6	22,8	13,2	16	13	31,2	1,9	8,6	2,7	5,4	4,6	8,7	1293	736	911	290,3	558,6	59	
1,1-dichloroéthane	µg/l				<2	<2	<2	<2	<2	na	<2	<2	<2	<2	<2	na	<2	<2	<2	<2	<2	na	
1,2-dichloroéthane	µg/l		3	30	<2	<2	<5	<1	<2	<0,1	<1	<2	<1	<1	<2	<0,1	<2	<2	<5	<1	<2	<1	
1,1,1-trichloroéthane	µg/l				<2	<2	<2	<2	<2	9,1	<2	<2	<2	<2	<2	1,4	<2	<2	<2	<2	<2	7,1	
1,1,2-trichloroéthane	µg/l				<5	<5	<5	<5	<5	na	<5	<5	<5	<5	<5	na	<5	<5	<5	<5	<5	na	
cis 1,2-Dichloroéthylène	µg/l				12	<2	<2	<2	<2	3,9	6,1	25	20,6	18,1	18,5	22,5	11	10200	5510	10300	3430	8230	290
trans 1,2-Dichloroéthylène	µg/l				<2	<2	<2	<2	<2	0,22	<2	<2	<2	<2	<2	0,26	<2	36	17	22,3	8,2	29,6	2,5
Somme cis + trans 1,2 Dichloroéthylène	µg/l			50	12	<4	<4	<4	<4	3,9	6,32	25	20,6	18,1	18,5	22,5	11,26	10236	5527	10322	3438	8260	293
Chlorure de Vinyle	µg/l		0,5	0,3	1	<0,5	<0,5	<0,5	<0,50	<0,2	117	129	232	128	84,5	4,4	903	15,6	308	21,2	391	6,4	
1,1-Dichloroéthylène	µg/l				<2	<2	<2	<2	<2	1,1	<2	<2	<2	<2	<2	<0,1	21,5	8,9	14,8	3,3	15,7	<1	
Bromochlorométhane	µg/l				<5	<5	<5	<5	<5	na	<5	<5	<5	<5	<5	na	<5	<5	<5	<5	<5	na	
Dibromométhane	µg/l				<5	<5	<5	<5	<5	na	<5	<5	<5	<5	<5	na	<5	<5	<5	<5	<5	na	
Bromodichlorométhane	µg/l			60	<5	<5	<5	<5	<5	na	<5	<5	<5	<5	<5	na	<5	<5	<5	<5	<5	na	
Dibromochlorométhane	µg/l			100	<2	<2	<2	<2	<2	na	<2	<2	<2	<2	<2	na	<2	<2	<2	<2	<2	na	
1,2-Dibromoéthane	µg/l			0,4	<1	<1	<2	<1	<1	na	<1	<1	<1	<1	<1	na	<1	<1	<2	<1	<1	na	
Tribromométhane (Bromoforme)	µg/l			100	<5	<5	<5	<5	<5	<0,2	<5	<5	<5	<5	<5	<0,2	<5	<5	<5	<5	<5	<2	
Somme des COHV	µg/l				21	-/-	-/-	16	17	49	144	158	253	152	112	26	12454	6288	11556	3753	9225	365	
BTEX																							
Benzène	µg/l		1	10	1,23	<0,5	<0,5	<0,5	1,24	0,63	16,8	29,4	20,2	37,4	23,2	<0,2	16,2	2,94	10,5	1,8	16,7	3,1	
Toluène	µg/l			700	2,7	<1	2	<1	<1	11	<1	<1	2	<1	<1	<0,2	3,3	<1	3	1,1	2,1	<1	
Ethylbenzène	µg/l			300	1,1	<1	<1	<1	<1	21	<1	<1	<1	2,1	1,5	<0,2	1,5	<1	4,1	4,3	1,8	<1	
o-Xylène	µg/l				2,3	<1	1,6	<1	<1	6,2	<1	<1	1,9	<1	<1	0,16	3,6	<1	2,4	<1	2,4	<1	
m+p-Xylène	µg/l				4,5	<1	1,8	<1	2,4	53	<1	<1	2,1	<1	<1	<0,2	4,2	<1	2,4	<1	3,3	<2	
Somme des xylènes	µg/l			500	6,8	<2	3,4	<2	2,4	59	<2	<2	4	<2	<2	<0,3	7,8	<2	4,8	<2	<2	<3	
Somme des BTEX	µg/l				11,83	0	5,4	0	3,64	92	16,8	29,4	26,2	39,5	24,7	<1	28,8	2,94	22,4	7,2	26,3	3,1	

37,4 concentration > valeur de référence ou importante
 <1,00 concentration inférieure au seuil de détection
 -/- les concentrations de chaque composés de la somme sont < au seuil de détection analytique

* : Arrêté du 11 janvier 2007 "relatif aux limites et référence de qualité des eaux brutes et des eaux destinées à la consommation humaine mentionnées aux articles R.1321-2, R.1321-3, R.1321-7 et R.1321-38 du code de la santé publique "

** : Directive OMS de qualité pour l'eau de boisson, édition 4 de 2011 - tableau A3.3.

Tableau 11 : Résultats d'analyse d'eau souterraine en µg/l (suite)

	Unité	Valeurs réglementaires française		Valeur guide OMS	PZ8						PZ11	PZ12			Fosse				
		Eau brute	Eau potable	Eau potable	Bât. 7/8							Hors site			Bât. 2				
Localisation des ouvrages					Aval						Latérale	Aval							
Position hydraulique des ouvrages																			
Campagne					oct.-13	mars-14	sept.-14	mars-15	déc.-15	avr.-16	avr.-15	avr.-15	déc.-15	avr.-16	oct.-13	mars-14	sept.-14	mars-15	déc.-15
COHV																			
dichlorométhane	µg/l			20	<5	<5	<5	<5	<5	<0,5	<5	<5	<5	<0,5	<5	<5	<5	<5	<5
Trichlorométhane (Chloroforme)	µg/l			300	<2	<2	<2	<2	<2	0,28	<2	3,7	<2	0,42	<2	<2	<2	<2	<2
tétrachlorométhane	µg/l			4	<1	<1	<1	<1	<1	<0,1	<1	<1	<1	<0,1	<1	<1	<1	<1	<1
trichloroéthylène	µg/l			20	5,8	2,9	2,8	1,8	2,5	3,7	31,1	4,8	473	2,1	361	37,4	751	100	17,8
tétrachloroéthylène	µg/l			40	2,3	3,8	1,7	2,4	4,3	7,2	13,4	2,8	333	9,6	3290	11,1	1030	4320	7,6
Somme trichoro +tétrachloro	µg/l		10		8,1	6,7	4,5	4,2	6,8	10,9	44,5	7,6	806	11,7	3651	48,5	1781	4420	25,4
1,1-dichloroéthane	µg/l				<2	<2	<2	<2	<2	na	8,1	<2	<2	na	<2	<2	<2	<2	<2
1,2-dichloroéthane	µg/l		3	30	<2	<2	<5	<1	<2	<0,1	<1	4	<2	<0,1	<2	<2	<5	<1	<2
1,1,1-trichloroéthane	µg/l				<2	<2	<2	<2	<2	2	20,9	<2	<2	17	<2	<2	<2	<2	<2
1,1,2-trichloroéthane	µg/l				<5	<5	<5	<5	<5	na	<5	<5	<5	na	<5	<5	<5	<5	<5
cis 1,2-Dichloroéthylène	µg/l				33,2	28,2	13,2	10	27,4	4,8	20	17,2	2170	11	251000	394000	312000	345000	207000
trans 1,2-Dichloroéthylène	µg/l				<2	<2	<2	<2	<2	0,19	<2	<2	6	<0,1	346	408	487	495	357
Somme cis + trans 1,2 Dichloroéthylène	µg/l			50	33,2	28,2	13,2	10	27,4	4,99	20	17,2	2176	11	251346	394408	312487	345495	207357
Chlorure de Vinyle	µg/l		0,5	0,3	48,1	16,7	10,3	17,3	15,7	0,8	<0,5	<0,5	19,9	<0,2	21200	55400	44700	57900	22700
1,1-Dichloroéthylène	µg/l				<2	<2	<2	<2	<2	0,27	34,3	<2	<2	1,9	398	447	538	477	296
Bromochlorométhane	µg/l				<5	<5	<5	<5	<5	na	<5	<5	<5	na	<5	<5	<5	<5	<5
Dibromométhane	µg/l				<5	<5	<5	<5	<5	na	<5	<5	<5	na	<5	<5	<5	<5	<5
Bromodichlorométhane	µg/l			60	<5	<5	<5	<5	<5	na	<5	<5	<5	na	<5	<5	<5	<5	<5
Dibromochlorométhane	µg/l			100	<2	<2	<2	<2	<2	na	<2	<2	<2	na	<2	<2	<2	<2	<2
1,2-Dibromoéthane	µg/l			0,4	<1	2,5	<2	<1	<1	na	<1	<1	<1	na	<1	<1	<2	<1	<1
Tribromométhane (Bromoforme)	µg/l			100	<5	<5	<5	<5	<5	<0,2	<5	<5	<5	<0,2	<5	<5	<5	<5	<5
Somme des COHV	µg/l				89	54	28	32	50	19	128	33	3002	42	276595	450304	359506	408292	230378
BTEX																			
Benzène	µg/l		1	10	37,9	10	3,25	6,87	5,09	0,42	<0,5	22,3	269	1,3	2160	2350	2640	2520	1680
Toluène	µg/l			700	<1	1,1	1,3	<1	1,5	1,3	<1	103	39,9	7,7	8290	10700	11600	12200	7480
Ethylbenzène	µg/l			300	<1	<1	<1	<1	2,4	4,6	25,2	3,4	26,6	11	824	1040	1160	1170	702
o-Xylène	µg/l				<1	<1	1,3	<1	<1	1,5	3,5	2,4	15,5	5,7	1850	2550	2420	2690	1930
m+p-Xylène	µg/l				<1	1,3	1,4	<1	1,6	13	108	5,1	72,5	0,52	5710	9180	8950	9880	6400
Somme des xylènes	µg/l			500	<2	<2	2,7	<2	<2	15	111,5	7,5	88	6,2	7560	11730	11370	12570	8330
Sommes des BTEX	µg/l				37,9	12,4	7,25	6,87	10,59	21	136,7	136,2	423,5	26	18834	25820	26770	28460	18192

37,4 concentration > valeur de référence ou importante
 <1,00 concentration inférieure au seuil de détection
 -/- les concentrations de chaque composés de la somme sont < au seuil de détection analytique

* : Arrêté du 11 janvier 2007 "relatif aux limites et référence de qualité des eaux brutes et des eaux destinées à la consommation humaine mentionnées aux articles R.1321-2, R.1321-3, R.1321-7 et R.1321-38 du code de la santé publique "

** : Directive OMS de qualité pour l'eau de boisson, édition 4 de 2011 - tableau A3.3.

Les résultats d'analyse mettent en évidence **une pollution très importante des eaux souterraines en solvants chlorés et BTEX au droit des bâtiments 1, 2, et 3** (PZ2 à PZ5).

Les concentrations moyennes en COHV sont de l'ordre de 350 mg/l dans ces ouvrages. Elles sont significatives de la présence de produit pur circulant sur le toit des marnes vertes. La présence des composés de dégradation du PCE et du TCE en aval du site (chlorure de vinyle notamment) met en évidence que des processus naturels de biodégradation sont à l'œuvre mais restent *a priori* peu importants au regard des ratios de concentrations PCE+TCE/concentrations en chlorure de vinyle.

Les concentrations en BTEX sur ces ouvrages sont également très significatives avec en moyenne des teneurs de l'ordre de 55 mg/l. A noter que la présence d'irisation est observée en PZ5.

En aval du site (nord), les concentrations diminuent mais peuvent rester très importantes localement (de 3 à 12 mg/l pour la somme des COHV en PZ7 excepté lors de cette campagne : 0,37 mg/l). Les données au niveau du PZ12 restent encore insuffisantes (3 campagnes) compte tenu de la variation observée en décembre pour juger du réelle impact au sud du site.

Les trois graphiques ci-dessous montrent l'évolution temporelle des teneurs sur site.

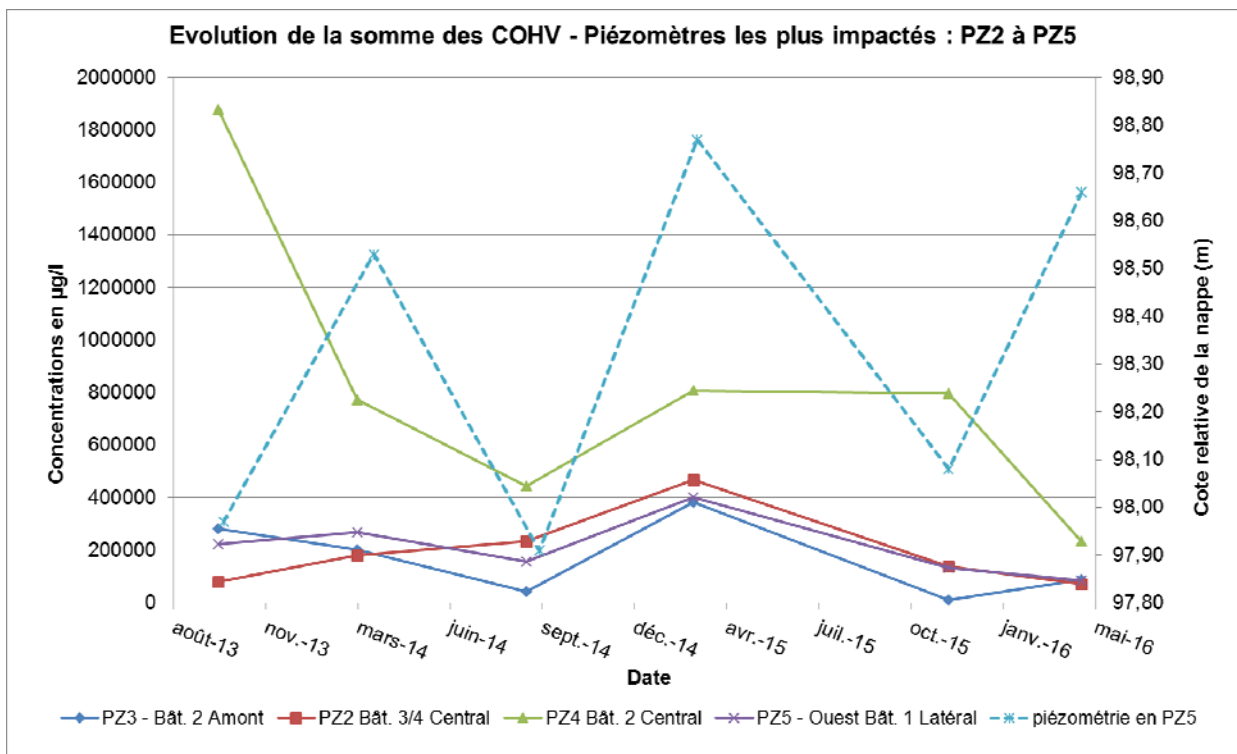


Figure 7 : Evolution de la somme des COHV au droit des ouvrages les plus impactés

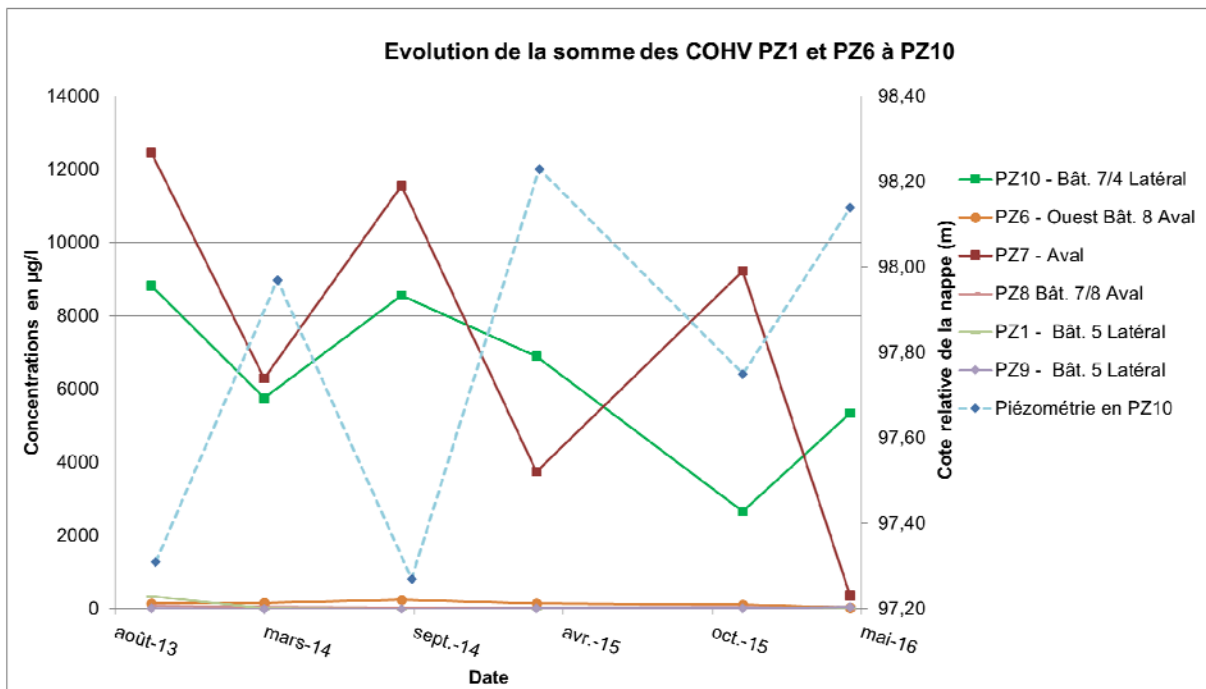


Figure 8 : Evolution de la somme des COHV au droit des autres ouvrages

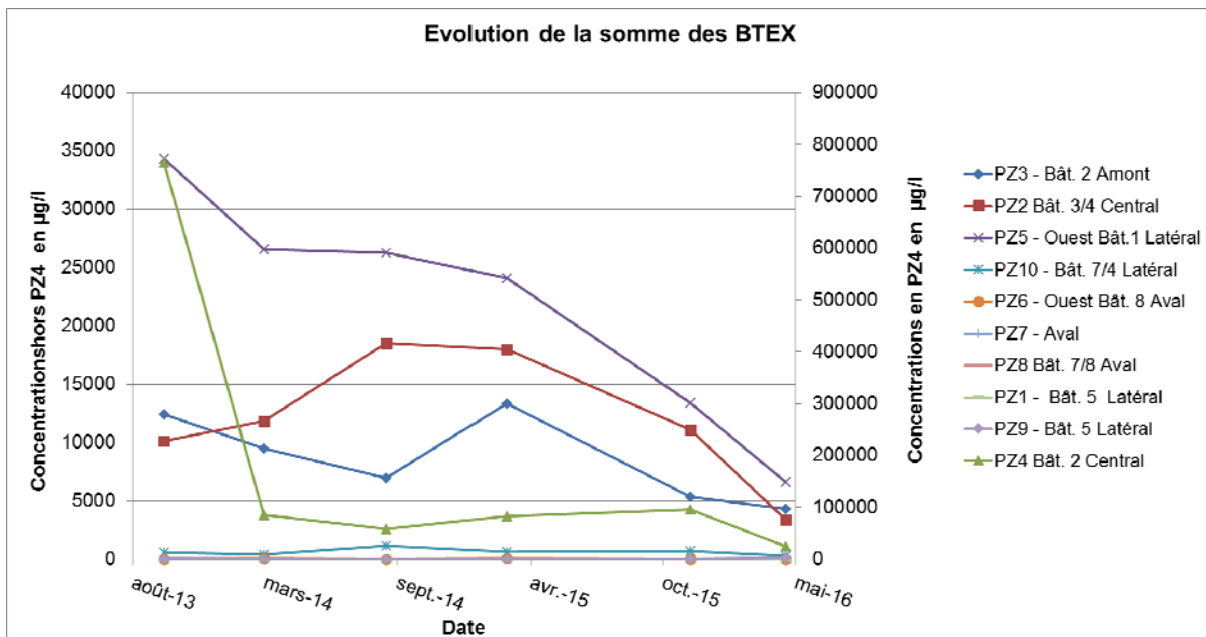


Figure 9 : Evolution des concentrations en BTEX

Les graphiques ci-dessus mettent en évidence d'une manière générale, depuis mars 2014, des concentrations variables qui restent dans les mêmes ordres de grandeur. Pour les COHV, il ne se dessine pour le moment aucune tendance particulière ni à l'amélioration, ni à la dégradation contrairement aux teneurs en BTEX qui semblent présentées une tendance à la baisse qui sera à confirmer lors des prochaines campagnes.

Les variations de concentrations sont indépendantes des variations piézométriques à l'exception de celles mesurées en PZ10. En période de hautes eaux, les concentrations sont 1,5 à 2 fois inférieures à celles mesurées en période de basses eaux.

VI.3.1.2 Analyses des eaux du puits privé

Les résultats d'analyses des eaux souterraines du puits privé n°10 sont présentés dans les tableaux ci-dessous en comparaison aux valeurs de référence retenues (Cf. **annexe 3-1**). Le bordereau d'analyse est présenté en **annexe 3-4**.

Figure 10 : Résultats d'analyse des eaux du puits privé

	Unité	Valeurs réglementaires française		Valeur guide OMS	Puits privé n°10
		Eau brute	Eau potable	Eau potable	
Localisation des ouvrages					HORS SITE
Position hydraulique des ouvrages					Latérale
Campagne					août-16
COHV					
dichlorométhane	µg/l			20	<0,5
Trichlorométhane (Chloroforme)	µg/l			300	<0,1
tétrachlorométhane	µg/l			4	<0,1
trichloroéthylène	µg/l			20	0,4
tétrachloroéthylène	µg/l			40	66
Somme trichoro +tétrachloro	µg/l		10		66,4
1,2-dichloroéthane	µg/l		3	30	<0,1
1,1,1-trichloroéthane	µg/l				<0,1
cis 1,2-Dichloroéthylène	µg/l				<0,1
trans 1,2-Dichloroéthylène	µg/l				<0,1
Somme cis + trans 1,2 Dichloroéthyl	µg/l			50	<sd
Chlorure de Vinyle	µg/l		0,5	0,3	<0,2
1,1-Dichloroéthylène	µg/l				<0,1
Tribromométhane (Bromoforme)	µg/l			100	<0,2
Somme des COHV	µg/l				66,4
Naphtalène					
	µg/l				<0,8
BTEX					
Benzène	µg/l		1	10	<0,2
Toluène	µg/l			700	<0,2
Ethylbenzène	µg/l			300	<0,2
o-Xylène	µg/l				<0,1
m+p-Xylène	µg/l				<0,2
Somme des xylènes	µg/l			500	<0,3
Sommes des BTEX	µg/l				<sd

* : Arrêté du 11 janvier 2007 "relatif aux limites et référence de qualité des eaux brutes et des eaux destinées à la consommation humaine mentionnées aux articles R.1321-2, R.1321-3, R.1321-7 et R.1321-38 du code de la santé publique "

** : Directive OMS de qualité pour l'eau de boisson, édition 4 de 2011 - tableau A3.3.

<0,10	concentration < au seuil de détection
21,1	substance détectée
50,6	concentration significative et/ou > valeurs de référence

Les résultats d'analyse mettent en évidence la présence d'un impact en tétrachloroéthylène dans les eaux souterraines prélevées dans le puits privé n°10 situé à environ 200 m à l'ouest du site en position latérale hydraulique. Cette teneur devra être confirmée lors des prochaines campagnes.

VI.3.2 Résultats d'analyse des gaz du sol

Les résultats d'analyses de gaz du sol sont présentés dans le tableau ci-dessous. Aucune valeur de référence n'existe pour ce milieu. Le bordereau d'analyse est présenté en **annexe 3-3**.

Note : Les concentrations des composés dans les gaz du sol (présentées en $\mu\text{g}/\text{m}^3$) sont calculées à partir des résultats du laboratoire (quantité de composé par tube d'adsorption en $\mu\text{g}/\text{tube}$ ou $\mu\text{g}/\text{échantillon}$) et du volume d'air pompé dans chaque tube d'adsorption (litre pompé).

Tableau 12 : Résultats d'analyse des gaz du sol en $\mu\text{g}/\text{m}^3$

	PzG6		
	mars-15	déc.-15	avr.-16
Date de campagne	mars-15	déc.-15	avr.-16
Volume pompé (l)	20	30	30
COMPOSES AROMATIQUES VOLATILS			
benzène	<11	<7	<7
toluène	17,5	<4,7	<4,7
éthylbenzène	<11	<7	<7
orthoxyène	<21	<7	<7
para- et métaxyène	45,5	25,7	<11,7
xylènes	65	25,7	<18,7
BTEX total	85	25,7	<36,7
naphtalène	<65	<43,4	<43,4
COMPOSES ORGANO HALOGENES VOLATILS			
1,2-dichloroéthane	<11	<7	<7
1,1-dichloroéthène	<14	<9,4	<9,4
cis-1,2-dichloroéthène	<11	16,3	<7
trans 1,2-dichloroéthylène	<11	<7	<7
dichlorométhane	<40	<25,6	<25,6
1,2-dichloropropane	<11	<7	<7
tétrachloroéthylène	100	833	16,3
tétrachlorométhane	<11	<7	<7
1,1,1-trichloroéthane	<11	<7	<7
trichloroéthylène	<11	11,7	<7
chloroforme	<11	<7	<7
chlorure de vinyle	<11	<7	<7
hexachlorobutadiène	<50	<33,3	<33,3
trans-1,3-dichloropropène	<11	<7	<7
cis-1,3-dichloropropène	<5	<3,3	<3,3
bromoforme	<11	<7	<7
HYDROCARBURES TOTAUX			
fraction C5-C6	<1750	<1166	<1166
fraction >C6-C8	<5500	<3666	<3666
fraction >C8-C10	<2650	<1766	<1766
fraction >C10-C12	<2650	<1766	<1766
fraction >C12-C16	<2650	<1766	<1766

Les analyses réalisées mettent en évidence la présence de BTEX et PCE en cohérence avec les données mesurées dans les eaux souterraines au droit du PZ12. La campagne de décembre 2015 reste celle présentant les teneurs les plus élevées (non confirmées en avril 2016 : absence de BTEX et teneur faible en PCE).

Les analyses réalisées sur le support « blanc de transport » mettent en évidence des résultats inférieurs aux seuils de détection. Aucune contamination due au transport n'est à relever.

VI.3.3 Résultat d'analyse d'eau du robinet

Les résultats d'analyses d'eau du robinet sont présentés dans le tableau ci-dessous en comparaison avec les valeurs réglementaires pour l'eau potable présentées en **annexe 3-1**. Le bordereau d'analyse est présenté en **annexe 3-2**.

Tableau 13 : Résultats d'analyse d'eau du robinet dans la canalisation rénovée en µg/l (point C)

Analyses	Unité	Valeurs réglementaires française - eau potable	Valeur guide OMS - eau potable	Bât. 7 int. BRASSERIE					
				POINT C (utilisé pour la production de bière)					
Campagne				10/01/2014	19/06/2014	08/07/2014	04/03/2015	04/12/2015	25/04/2016
COHV									
dichlorométhane	µg/l		20	<5	<5	<5	<5	<5	<5
Trichlorométhane (Chloroforme) *	µg/l		300	2,9	6,5	3,8	3,3	3,7	7,6
tétrachlorométhane	µg/l		4	<1	<1	<1	<1	<1	<0,1
trichloroéthylène	µg/l		20	<1	<1	<1	<1	<1	<0,1
tétrachloroéthylène	µg/l		40	16,9	<1	<1	<1	<1	<0,1
Somme trichoro +tétrachloro	µg/l	10		16,9	<2	<2	<2	<2	<0,2
1,2-dichloroéthane	µg/l	3	30	<1	<1	<1	<2	<2	<0,1
1,1,1-trichloroéthane	µg/l			<2	<2	<2	<2	<2	<0,1
cis 1,2-Dichloroéthylène	µg/l			<2	<2	<2	<2	<2	<0,1
trans 1,2-Dichloroéthylène	µg/l			<2	<2	<2	<2	<2	<0,1
Somme cis + trans 1,2 Dichloroéthylène	µg/l		50	<4	<4	<4	<4	<4	<0,2
Chlorure de Vinyle	µg/l	0,5	0,3	<0,5	<0,5	<0,5	<0,5	<0,5	<0,2
1,1-Dichloroéthylène	µg/l			<2	<2	<2	<2	<2	<0,1
Tribromométhane (Bromoforme) *	µg/l		100	<5	<5	5,6	<5	<5	0,52
Somme des COHV	µg/l			23,1	-/-	32,7	6	6,1	8,12

Les résultats des analyses mettent en évidence que le point C ne présente plus de dépassement de la valeur réglementaire pour le tétrachloroéthylène depuis **la mise en place en juin 2016 d'une nouvelle canalisation entre le point de livraison et le local du brasseur afin de s'affranchir de la perméation des polluants.**

Pour rappel sur le reste du site la consommation des eaux distribuées par le réseau est interdite suite à des dépassements pour la somme du tri et tétrachloroéthylène sur plusieurs points de prélèvement (perméation des polluants dans les canalisations du réseau d'eau potable). Dans la mesure où cette interdiction est en place, la surveillance de la qualité des eaux du robinet au droit des autres points de prélèvement (A, B, D à H) a été arrêtée (Réf. rapport P2150310 – Version 2 du 04/07/2016).

VI.3.1 Résultat d'analyse des eaux superficielles

Les résultats d'analyses des eaux du ru Gobétue en août 2016 sont présentés dans les tableaux ci-dessous. Les valeurs de référence retenues sont détaillées en **annexe 3-1** et le bordereau d'analyse est présenté en **annexe 3-4**.

Tableau 14 : Résultats d'analyse des eaux superficielles en µg/l

		Valeur de référence					Ru Gobétue
		Eaux superficielles		Eaux souterraines			
		NQE Française*		Décret français**		Valeurs guide	
Date	Unité	MA	CMA	eaux brutes	eau potable	OMS***	août-16
COHV							
1,2-Dichloroéthane	µg/l	/	/	/	3	30	<1
1,1-Dichloroéthylène		/	/	/	0,01	0,7	<1
Cis-1,2-Dichloroéthylène		1100	/	/	/	50	13
Trans-1,2-Dichloroéthylène		/	/	/	/		<1
Dichlorométhane		20	/	/	/	20	<5
Trichloroéthylène		10	/	/	/	20	4,1
Tétrachloroéthylène		10	/	/	/	40	300
Tri+ tétrachloroéthylène		/	/	/	10	/	304
Tétrachlorure de carbone		12	/	/	/	4	<1
1,1,1-Trichloroéthane		26	/	/	/	/	<1
chloroforme		25	/	/	100	300	3,8
Chlorure de vinyle		0,5	/	/	0,5	0,3	<2
Hexachlorobutadiène		/	/	/	/	/	<2
Bromoforme		/	/	/	/	100	<2
Naphtalène		µg/l	2,4	/	/	/	/
BTEX							
Benzène	µg/l	10	50	/	1	10	<2
Toluène		74	/	/	/	700	<1
Ethylbenzène		20	/	/	/	300	<1
Xylènes totaux		10	/	/	/	500	<3

<0,10	concentration < au seuil de détection
21,1	substance détectée
50,6	concentration significative et/ou > valeurs de référence

* : Norme de qualité environnementale – concentrations moyennes annuelles (MA) et concentrations maximales admissibles (CMA) définies dans la circulaire DCE n°2007/23 et les arrêtés des 25 janvier et 8 juillet 2010

** : Arrêté du 11 janvier 2007 "relatif aux limites et référence de qualité des eaux brutes et des eaux destinées à la consommation humaine mentionnées aux articles R.1321-2, R.1321-3, R.1321-7 et R.1321-38 du code de la santé publique" - présentées à titre indicatif

*** : Directives OMS de qualité pour l'eau de boisson, édition 4 de 2011 - tableau A3.3. – présentées à titre indicatif.

Les résultats d'analyses mettent en évidence la présence d'un impact en tétrachloroéthylène dans les eaux du Ru Gobétue prélevées à environ 70 m à l'ouest en aval hydraulique du site. Cette teneur devra être confirmée lors des prochaines campagnes.

Les BTEX ne sont pas détectés dans les eaux superficielles, néanmoins notons que le seuil de détection du naphtalène est supérieur à la valeur de référence pour les eaux superficielles.

VII. SYNTHÈSE : ÉTABLISSEMENT DU SCHEMA CONCEPTUEL

L'ensemble des données recueillies est présenté sous forme d'un schéma conceptuel. Il précise de manière synthétique les sources de pollution potentielles au droit du site, les voies de transfert, les milieux d'exposition potentiels, les cibles et les voies d'exposition pour les usagers du site et pour l'environnement du site.

Les caractéristiques physico-chimiques et toxicologiques des substances présentes ou suspectées (Cf. **annexe 6**) ont été prises en compte pour établir le schéma conceptuel.

VII.1 Hypothèse d'aménagement

Le schéma conceptuel est établi sur la base de l'aménagement **actuel du site et de l'extérieur du site**:

- Sur site :
 - Usage industriel,
 - Recouvrement de surface sur une partie seulement du site,
 - Pas d'usage des eaux souterraines au droit du site,
- Hors-site : habitation au Sud, terrain en friche à l'ouest et à l'est, au nord les jardins des « murs à pêches ». Aucun puits privé n'a été repéré dans un rayon de 100 m autour du site. Le seul puits repéré dans la limite des investigations réalisées en août 2016 est situé en position latérale hydraulique à 200 m du site et ne présente pas d'usage.

VII.2 Etat de la qualité des milieux

Cette campagne de surveillance et les études précédentes ont permis de mettre en évidence les éléments suivants :

- une contamination diffuse des sols de surface (remblais) en métaux lourds. Cette problématique est couramment rencontrée dans les remblais de surface et peut avoir comme origine une mauvaise qualité des remblais d'apport mais aussi des pratiques d'épandage de sous-produit de process sur le site,
- un impact fort dans les sols, eaux souterraines et gaz du sol au droit des bâtiments 1, 2 et dans une moindre mesure 3, 4 et 5 en BTEX et COHV. Cet impact est clairement attribuable aux activités historiques de nettoyage à sec du bâtiment 2 avec l'utilisation de benzine et de solvants chlorés, cette pollution ne présente pas d'évolution particulière marquée et reste stable et forte depuis qu'elle a été mise en évidence.
- un impact fort à l'ouest du bâtiment 8 en COHV. L'origine de cet impact est plus difficile à identifier même si la fosse de récupération des effluents du laboratoire d'EIF ou les infrastructures visibles sur les photographies aériennes de 1965 à 1970 en sont des origines possibles,
- la présence de perchloroéthylène dans l'eau du robinet du site en teneurs supérieures au seuil de potabilité d'octobre 2013 à décembre 2015. La surveillance a été arrêtée dans la mesure où une interdiction de consommation de cette eau a été mise en place excepté au droit de la nouvelle canalisation (absence d'impact) réalisée entre le point de livraison et le local du brasseur afin de s'affranchir de la perméation des polluants,
- au droit des bâtiments, une qualité de l'air médiocre, en teneurs stables ou en amélioration globale (bâtiments 1 et 5) depuis 2014. Pour les COHV, les teneurs mesurées en trichloroéthylène restent supérieures aux valeurs de référence au droit des bâtiments 1 et 4.
- les récentes investigations hors site réalisées en août 2016 dans un puits privé (200 m en position latérale hydraulique du site) et dans le ru Gobétue à 70 m du site ont mis en évidence une extension de l'impact en COHV hors site vers l'ouest.

VII.3 Schéma conceptuel et évaluation sommaire des risques d'exposition

Le risque induit par un site potentiellement pollué résulte de l'existence conjointe :

- d'une source de pollution,
- d'une voie de transfert de cette pollution,
- d'un enjeu pour cette pollution.

En l'absence de l'un de ces trois facteurs, il n'y a pas de risque d'exposition.

Le Tableau 15 présente l'inventaire des sources, des vecteurs et des enjeux. Le schéma conceptuel est également présenté sous forme graphique en page suivante.

Tableau 15 : Schéma conceptuel : évaluation qualitative

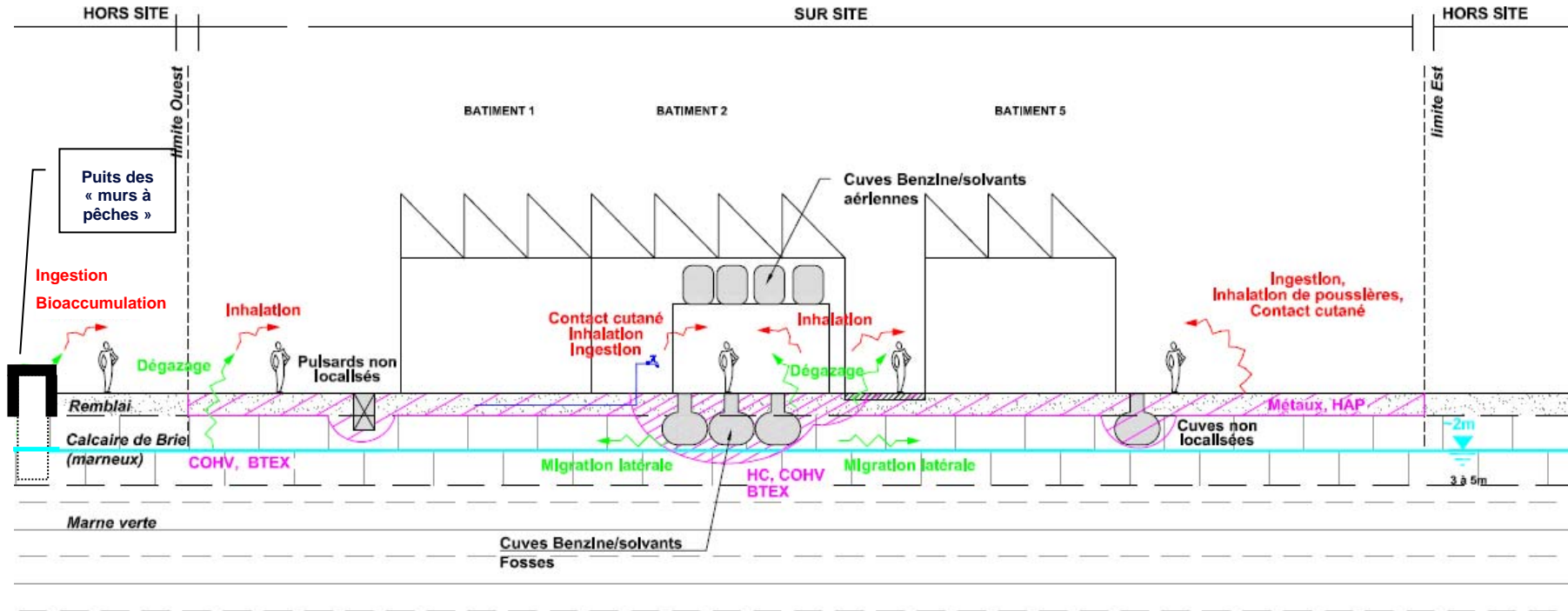
SOURCES	PHENOMENES DE TRANSFERT							MILIEUX D'EXPOSITION	VOIES D'EXPOSITION	CIBLES (ENJEUX)	CONCLUSIONS		
	Voie de transfert	Milieu intermédiaire	Voie de transfert	Milieu intermédiaire	Voie de transfert	Milieu intermédiaire	Voie de transfert				Voie d'exposition possible?	Evaluation qualitative des risques	Justification
COHV, BTEX, métaux dans les sols / eaux souterraines / gaz du sols								Sols de surface	Ingestion accidentelle de sols, contact cutané	Travailleurs sur site	<input checked="" type="checkbox"/> Retenue <input type="checkbox"/> Non retenue	<input type="checkbox"/> Négligeable <input checked="" type="checkbox"/> Potentiel <input type="checkbox"/> Significatif <input type="checkbox"/> Avéré	Présence de métaux dans les sols remblais notamment sur des zones non recouvertes
	Envol de poussières							Air ambiant (poussières)	Inhalation de poussières		<input checked="" type="checkbox"/> Retenue <input type="checkbox"/> Non retenue	<input type="checkbox"/> Négligeable <input checked="" type="checkbox"/> Potentiel <input type="checkbox"/> Significatif <input type="checkbox"/> Avéré	
	Bioaccumulation							Végétaux/Volailles/Œufs	Ingestion		<input type="checkbox"/> Retenue <input checked="" type="checkbox"/> Non retenue	<input type="checkbox"/> Négligeable <input type="checkbox"/> Potentiel <input type="checkbox"/> Significatif <input type="checkbox"/> Avéré	pas d'aménagement potager aujourd'hui
	Dégazage	Gaz du sol	Dégazage					Air ambiant (gaz)	Inhalation de gaz		<input checked="" type="checkbox"/> Retenue <input type="checkbox"/> Non retenue	<input type="checkbox"/> Négligeable <input type="checkbox"/> Potentiel <input type="checkbox"/> Significatif <input checked="" type="checkbox"/> Avéré	Les teneurs en COHV/BTEX dans l'air ambiant dépassent certaines valeurs de références
	Perméation							Eau du réseau AEP	Contact cutané, ingestion d'eau		<input checked="" type="checkbox"/> Retenue <input type="checkbox"/> Non retenue	<input type="checkbox"/> Négligeable <input type="checkbox"/> Potentiel <input type="checkbox"/> Significatif <input checked="" type="checkbox"/> Avéré	Localement concentration en TCE + PCE > à la valeur eau potable
	Perméation	Eau du réseau AEP	Dégazage					Air ambiant (gaz) lors de la douche	Inhalation de gaz		<input type="checkbox"/> Retenue <input checked="" type="checkbox"/> Non retenue	<input type="checkbox"/> Négligeable <input type="checkbox"/> Potentiel <input type="checkbox"/> Significatif <input type="checkbox"/> Avéré	pas de douche sur site
	Migration verticale	Eaux souterraines						Eaux souterraines sur site	Voies liées au usages des eaux		<input type="checkbox"/> Retenue <input checked="" type="checkbox"/> Non retenue	<input type="checkbox"/> Négligeable <input type="checkbox"/> Potentiel <input type="checkbox"/> Significatif <input type="checkbox"/> Avéré	pas de puits sur site
	Migration verticale	Eaux souterraines	Dégazage	Gaz du sol	Dégazage			Air ambiant (gaz)	Inhalation de gaz		<input checked="" type="checkbox"/> Retenue <input type="checkbox"/> Non retenue	<input type="checkbox"/> Négligeable <input type="checkbox"/> Potentiel <input type="checkbox"/> Significatif <input checked="" type="checkbox"/> Avéré	Les teneurs en COHV/BTEX dans l'air ambiant dépassent certaines valeurs de références
	Migration verticale	Eaux souterraines	Migration latérale eaux souterraines					Eaux souterraines hors site	Voies liées aux usages des eaux	usagers hors-site	<input checked="" type="checkbox"/> Retenue <input type="checkbox"/> Non retenue	<input type="checkbox"/> Négligeable <input checked="" type="checkbox"/> Potentiel <input type="checkbox"/> Significatif <input type="checkbox"/> Avéré	Teneur en TCE supérieure au valeur de référence pour l'eau potable dans un puits privé à 200 m à l'ouest du site en position latérale hydraulique mais ce puits est sans usage
	Migration verticale	Eaux souterraines	Migration latérale eaux souterraines	Eaux souterraines hors site	Dégazage	Gaz du sol	Dégazage	Air ambiant (gaz) hors site	Inhalation de gaz	résidents/usagers hors site	<input checked="" type="checkbox"/> Retenue <input type="checkbox"/> Non retenue	<input checked="" type="checkbox"/> Négligeable <input type="checkbox"/> Potentiel <input type="checkbox"/> Significatif <input type="checkbox"/> Avéré	Les mesures au droit de PZ11, PZ12, PZG6 mettent en évidence des teneurs très faibles là où il existe des cibles (Sud et ouest du site).
	Migration verticale	Eaux souterraines	Migration latérale eaux souterraines					Eaux superficielles hors-site	Voies usages liées aux usages des eaux superficielles (baignade, pêche, activités nautiques...)	usagers hors-site	<input checked="" type="checkbox"/> Retenue <input type="checkbox"/> Non retenue	<input type="checkbox"/> Négligeable <input type="checkbox"/> Potentiel <input checked="" type="checkbox"/> Significatif <input type="checkbox"/> Avéré	Teneur en TCE supérieure au valeurs de référence pour les eaux superficielles dans le ru Gobétue à 70 m à l'ouest du site en position aval hydraulique

Voie d'exposition : retenue si existence conjointe (source/vecteur/cible)

Si retenue => évaluation qualitative :

- Négligeable : voie écartée (concentrations faibles, zone extérieure ...)
- Potentiel : incertitude quant à la qualité du milieu d'exposition (pollution dans les eaux souterraines mais pas d'informations dans les gaz du sol ou l'air ambiant)
- Significatif : mesure significative dans le milieu d'exposition (eaux souterraines, air ambiant, eau du réseau...).
- Avéré : problème sanitaire (ex eau consommée impactée...).

Figure 11 : Schéma conceptuel



Au regard du schéma conceptuel, les risques sont liés :

- Sur site :
 - à l'inhalation de substances volatiles suite au dégazage des substances volatiles présentes dans les sols et les eaux souterraines,
 - les usages de l'eau du robinet (concentrations supérieures aux valeurs réglementaires pour l'eau potable),
 - dans une moindre mesure, à l'ingestion accidentelle de sol.

- Hors-site :
 - aux usages des eaux souterraines (impact en TCE dans le puits privé à 200 m à l'ouest du site en position latérale hydraulique mais ce puits est *a priori* sans usage),
 - aux usages des eaux superficielles (concentration supérieure aux valeurs de référence en TCE dans le ru Gobétue à 70 m à l'ouest de site en aval hydraulique).

VIII. CONCLUSIONS ET RECOMMANDATIONS

Dans le cadre de l'acquisition d'un site localisé aux 95-97 rue Pierre de Montreuil sur la commune de MONTREUIL (93), l'EPFIF a missionné en 2013 SUEZ REMEDIATION pour la réalisation de reconnaissances du sous-sol au droit du terrain exploité alors par la société Essuyage de l'Île de France (EIF). L'objectif de cette étude pour l'EPFIF est d'établir un état des lieux de la qualité du sous-sol et de vérifier ainsi l'impact de l'activité historique au droit de l'ensemble de l'emprise du site.

Cette étude a mis en évidence une pollution importante des sols, eaux souterraines et gaz du sol en COHV et BTEX. De 2013 à 2015, une surveillance pour les milieux eaux souterraines, air ambiant et eau du robinet a été mise en place sur le site et à partir de 2015 une surveillance hors site dans les eaux souterraines et des gaz du sol en limite proche du site à l'ouest et au sud.

La présente campagne et les études précédentes ont permis de mettre en évidence que le site présente un passif environnemental fort lié à son historique industriel dense (depuis la fin du 19^{ème}). Ce passif se caractérise par des impacts très importants en solvants chlorés et composés benzéniques (clairement reliés à l'activité historique de blanchisserie du bâtiment 2) dans les sols, gaz du sol et les eaux souterraines.

Ces impacts sont à l'origine d'une qualité de l'air médiocre dans les bâtiments 1 et 4 (la surveillance de l'air ambiant ayant fait l'objet de notes techniques distinctes). De la même manière par des phénomènes de perméation, ces impacts ont dégradé la qualité de l'eau du robinet de manière à la rendre impropre à la consommation humaine.

Les récentes investigations hors site réalisées en août 2016 dans un puits privé (200 m en position latérale hydraulique du site) et dans le ru Gobétue à 70 m du site ont mis en évidence une extension de l'impact en COHV hors site vers l'ouest.

Pour rappel au droit du site, le ru Gobétue doit passer en limite nord d'après son tracé supposé néanmoins celui-ci n'est pas visible et son état n'est pas connu sur ce tronçon.

En aval hydraulique hors site :

- au nord, aucun puits des « murs à pêches » n'a été retrouvé dans un rayon de 100 m, néanmoins le rayon de recherche des puits devra être élargi afin de vérifier l'absence d'impact dans les eaux souterraines,
- au sud du site, les investigations dans les eaux souterraines et dans les gaz du sol ont permis de montrer que l'extension de la pollution concentrée est limitée (impact modéré mais en augmentation en décembre 2015).

En synthèse, au regard du schéma conceptuel, les risques sont liés :

- Sur site :
 - à l'inhalation de substances volatiles suite au dégazage des substances volatiles présentes dans les sols et les eaux souterraines,
 - les usages de l'eau du robinet (concentrations supérieures aux valeurs réglementaires pour l'eau potable),
 - dans une moindre mesure, à l'ingestion accidentelle de sol.
- Hors-site :
 - aux usages des eaux souterraines (impact en TCE dans le puits privé à 200 m à l'ouest du site en position latérale hydraulique mais ce puits est *a priori* sans usage),
 - aux usages des eaux superficielles (concentration supérieure aux valeurs de réglementaires en TCE dans le ru Gobétue à 70 m à l'ouest de site en aval hydraulique).

Au regard des résultats obtenus, nous recommandons :

- de maintenir l'interdiction de consommation des eaux distribuées par le réseau sur le site. Dans la mesure où cette interdiction est en place, la poursuite de la surveillance de la qualité des eaux du robinet n'apparaît pas comme essentielle à l'exception du point C avec une fréquence annuelle pour les COHV. Il s'agit en effet de la section de canalisation rénovée pour l'usage du brasseur présent sur site,
- d'élargir le rayon de recherche de puits dans le secteur des « murs à pêches » et de définir le tracé et l'état du Ru Gobétue avec le concours de la mairie de MONTREUIL et le cas échéant en contrôler la qualité et les usages.
- la poursuite de la surveillance des eaux souterraines sur site mais également hors site, les modalités de cette surveillance proposées par SUEZ REMEDIATION sont les suivantes :
 - fréquence semestrielle : PZ1, PZ11, PZ12, PZ7, PZ6, PZ8,
 - fréquence annuelle : PZ5, PZ3, PZ2, PZ4, PZ9, PZ10
 - paramètres : BTEXN + COHV
 - piézométrie globale à chaque campagne,
 - le nivellement de l'ensemble du réseau par un géomètre lorsque l'ensemble des puits des « murs à pêches » auront pu être repérés,
- de poursuivre la surveillance de l'air ambiant extérieur et dans les bâtiments 1, 4 et 5, d'étudier la pertinence de réaliser la prochaine campagne d'air ambiant sur l'ensemble des points de prélèvements définis en 2014 (campagne globale PR1 à PR9 + Prext) et de pérenniser les mesures d'aération des bâtiments et en particulier les bâtiments 1 et 4,
- de poursuivre la surveillance des piézaires hors site,
- de poursuivre la surveillance du puits privé n°10 et du ru Gobétue selon sur fréquence semestrielle,
- d'accompagner le réaménagement futur du site avec un plan de gestion.

De manière plus générale nous recommandons également :

- en cas de travaux, la prise en compte des risques sanitaires liés à la présence de d'indices de pollution dans les sols pour les travailleurs intervenant sur le site,
- compte tenu des dépassements des valeurs d'acceptation en ISDI constatés et des concentrations obtenues, en cas d'excavation de terres, de procéder au tri de ces terres en fonction de leur qualité et leur évacuation vers des filières adaptées, notamment pour les zones montrant des dépassements des critères de déchets inertes,
- la conservation de la mémoire de l'état des parcelles et des recommandations ci-dessus,


Ces conclusions font partie intégrante du rapport U2160850 et sont établies sur la base de l'ensemble des données y figurant et sur nos conditions figurant en annexe 7.

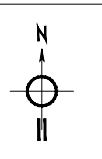
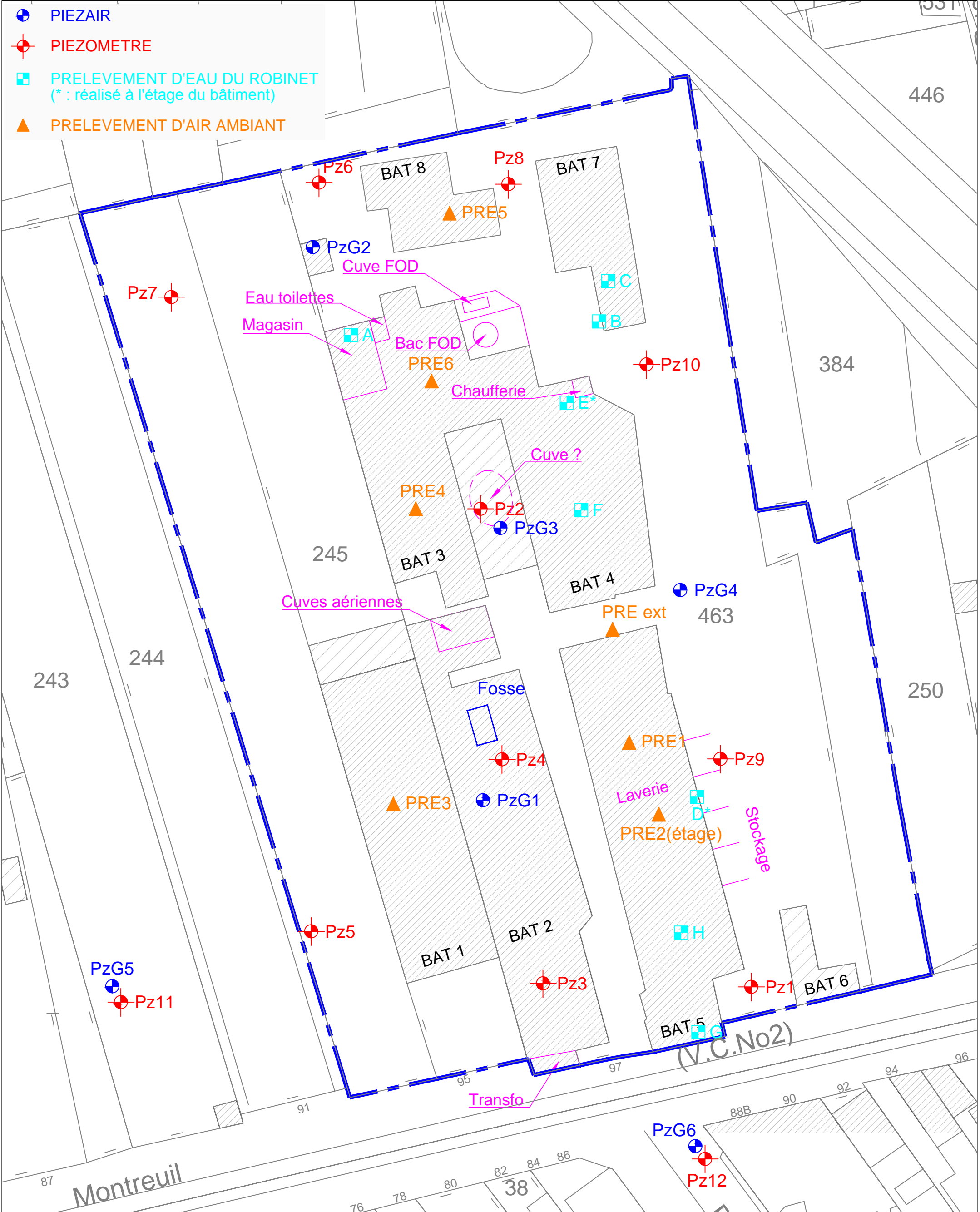
ANNEXES

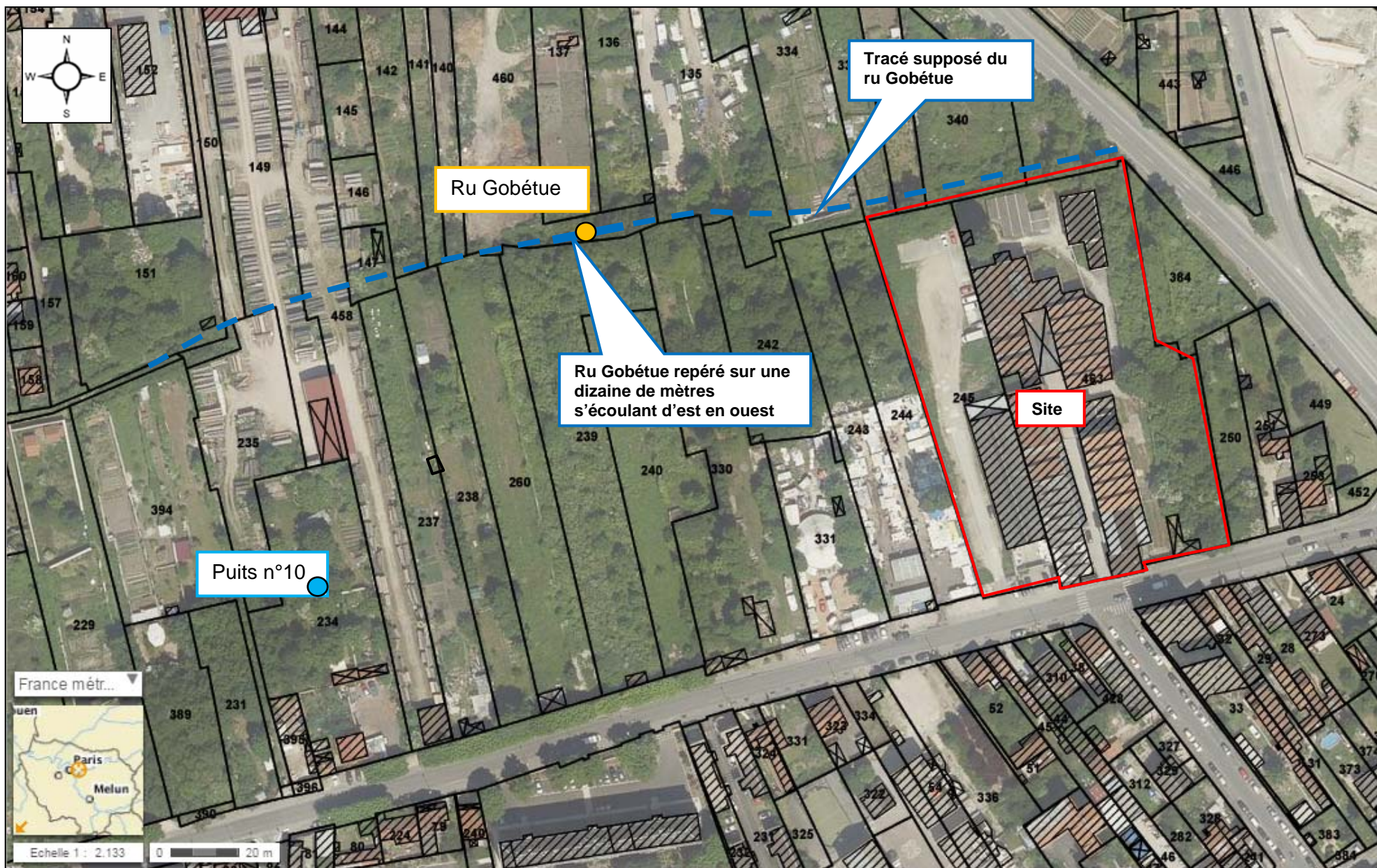
Annexe 1

PLANS



	Situation géographique générale – Atlas Michelin (échelle : 1/200 000)	
	EPF – 95-97 rue Pierre de Montreuil – MONTREUIL (93)	Annexe : 1-1

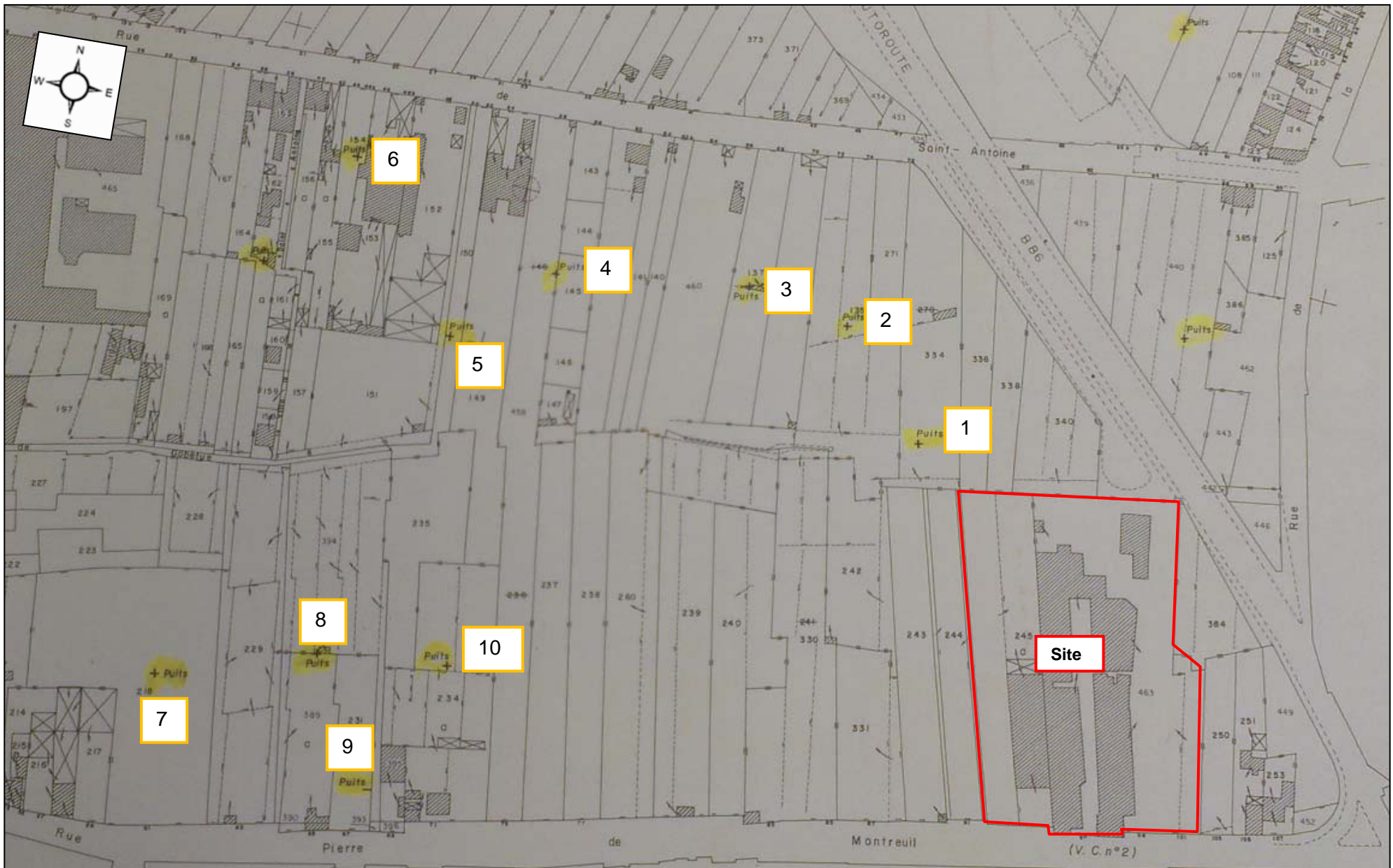




Implantation du puits privés n°10 et du point de prélèvement du ru Gobétue

EPFIF – 95-97 rue Pierre de Montreuil – MONTREUIL (93)

Annexe : 1-3



Plan de localisation des dix puits privés présents autour du site

EPFIF – 95-97 rue Pierre de Montreuil – MONTREUIL (93)

Annexe : 1-4

Annexe 2

INVESTIGATIONS DE TERRAINS

ANNEXE 2-1 : METHODOLOGIE EMPLOYEE LORS DES INVESTIGATIONS

Prélèvements d'eau souterraine

Les prélèvements d'eau souterraine ont été réalisés conformément au fascicule de documentation référencé NFD X 31-615 (décembre 2000), relatif au "prélèvement et à l'échantillonnage des eaux souterraines dans un forage" :

- dans un premier temps, une mesure du niveau statique ainsi qu'une mesure du fond des ouvrages ont été réalisées.
- les piézomètres ont fait l'objet d'une purge d'environ 3 fois le volume de l'ouvrage. Les paramètres physico-chimiques (pH, température, conductivité) ont été relevés pendant la purge.
- les eaux de purge ont été filtrées sur charbon actif avant rejet au collecteur du site.
- une mesure piézométrique a de nouveau été réalisée à l'issue de la purge.
- le prélèvement a été effectué à l'aide d'un échantillonneur à usage unique après stabilisation du niveau d'eau et des paramètres physico-chimiques,

Chaque prélèvement est associé à une fiche signalétique permettant le suivi qualité de l'échantillon correspondant. Les échantillons ont été conditionnés en flaconnage adapté aux analyses à réaliser et stockés en glacières, avant d'être envoyés par messagerie express au laboratoire d'analyses.

Le lavage du matériel est effectué entre chaque chantier.

Prélèvement de gaz du sol

La technique de prélèvement des gaz du sol est une méthode de prélèvement dynamique avec analyse quantitative en laboratoire. La procédure employée est inspirée de la norme ISO 10381-7 de septembre 2005 "qualité des sols ; échantillonnage : partie 7 : lignes directrices pour l'échantillonnage des gaz du sol" :

- une mesure au PID est réalisée afin de déterminer les teneurs en gaz dans l'ouvrage et définir le temps de pompage,
- la tête du sondage est obturée par un bouchon en matière inerte pour garantir l'étanchéité du sondage vis-à-vis de l'air atmosphérique lors des mesures,
- avant l'échantillonnage, le sondage subit une purge par pompage,
- une cartouche d'adsorption caractéristique des produits recherchés, reliée à la pompe par un flexible adapté, est descendue dans le sondage. à la pompe est calibrée à un débit adapté
- le volume pompé est fonction des résultats des mesures PID. Le volume exact pour chaque prélèvement a été noté rigoureusement sur les fiches de prélèvement,
- à l'issue du prélèvement, les cartouches d'adsorption sont refermées par des capsules étanches.

Le débit de la pompe est mesuré avant et après le prélèvement sur le terrain par un débitmètre.

Chaque prélèvement est associé à une fiche signalétique permettant le suivi qualité de l'échantillon correspondant. Les échantillons ont été stockés en glacières, avant d'être envoyés par messagerie express au laboratoire d'analyses.

Prélèvement d'eau du robinet

Le prélèvement d'eau du robinet permet de définir le transfert potentiel des polluants organiques dans l'eau du réseau par perméation. Le prélèvement a été réalisé directement en sortie de robinet sans purge préalable (conditions normales d'utilisation).

Chaque prélèvement est associé à une fiche signalétique permettant le suivi qualité de l'échantillon correspondant. Les échantillons ont été conditionnés en flaconnage adapté aux composés recherchés, puis expédiés en glacière au laboratoire par messagerie express.

Prélèvement d'eau de surface

Les prélèvements dans les eaux de surface ont été réalisés par écopage direct en respectant les opérations suivantes :

- mesure des paramètres physico-chimiques des eaux au point de prélèvement,
- prélèvement ponctuel en évitant toute turbulence en amont des écoulements à 30 cm de la rive droite,
- conditionnement des échantillons en flaconnage adapté aux analyses à réaliser, mise en glacière et envoi au laboratoire sous 24 h par messagerie express,
- établissement de fiches de prélèvement assurant le respect des procédures et la traçabilité des échantillons.

ANNEXE 2-2 : FICHES DE PRELEVEMENTS DES EAUX SOUTERRAINES (avril 2016) ET DU PUITTS PRIVE n°10 (AOUT 2016)

IDENTIFICATION

DATE : 22 / 04 / 2016

OPERATEUR :

LF

T° AIR : 8 °C

REFERENCE DE L'OUVRAGE :

P21

DONNEES TECHNIQUES
POINT DE REPERE UTILISE ?
 Sol / rehausse

OU
 Sommet de capot

Quelle est la hauteur capot par rapport au sol ou la rehausse ?

- / mètres

 Ouvrage : Verrouillé Non verrouillé

Profondeur de l'ouvrage : 5,32 mètres

 Niveau d'eau **avant** purge : 2,55 mètres

Hauteur de la colonne d'eau : 2,77 mètres

Ø Int de l'ouvrage : 63 mm

Volume d'eau dans l'ouvrage : 8,92 litres

Niveau de produit : / mètres

 Épaisseur (flottant) : cm Film (~ 1 à 2 mm)

 Épaisseur (coulant) : cm Film (~ 1 à 2 mm)

 Vérification localisation sur plan : correcte à corriger

si besoin aide au repérage (photographie / schéma côté/ ...):

S0794067



S0794075


PURGE : PARAMETRES DE POMPAGE

Début de la purge : 11 h 52

Prof. mise en place pompe :

 Variable

 Fixe :

mètres

Type de pompe :

 Waterra

 Grundfoss

 12 V

2

étage(s)

 12 V - 5 étages

 Péristaltique

Eaux de purge:

 Filtration CA sur site

 Rejet EU du site

 Stockage en conteneur pour gestion ultérieure

Tps. de pompage / Vol. pompé :

5 min / 90

litres

Réalimentation :

 Très bonne

 Bonne

 Mauvaise

Niveau d'eau après purge :

mètres

 82 sec

PARAMETRES PHYSICO CHIMIQUES

pH	Température (°C)	O2 (mg/l)	Conductivité (µS/cm)	Redox (mv)	Débit (l/mn)	Temps (mn)
7,05	11,3	3,46	1352		8	2
6,98	11,7	2,44	1382		8	4
7,02	11,6	4,14	1374		8	purge

PRELEVEMENTS

Heure de prélèvement : 12 h 02

Type d'échantillonneur :

 Préleveur usage unique

 Sortie de pompe

Flaconnage :

 Alcontrol

 EUROFINS

Analyses : BTEXN + COHV

Laboratoire :

ALCNTROL

Conditionnement :

 Glacière réfrigérée

Envoyé le : 27 / 04 / 2016

DESCRIPTION DE L'ECHANTILLON

Couleur :

 Aucune

 Blanche

 Beige

 Orange

 Noir

 Intensité : Légère Moyenne Forte

MES :

 Aucune

 Légère

 Moyenne

 Forte

Si MES => Décantation :

 Rapide (< 2 min)

 Lente

Odeur

Ambiante :

 Aucune

 Hydrocarbures

 Solvants

 H2S

 Intensité : Légère Moyenne Forte

Irisations ? :

 Oui

 Non

 Intensité : Légère Moyenne Forte

Surnageant ? :

 Oui

 Non

Couleur :

 Noir

 Jaune

 Rouge

 Viscosité : Normale Forte

Coulant ? :

 Oui

 Non

Couleur :

 Noir

 Jaune

 Rouge

 Viscosité : Normale Forte

Remarques :

 Aucune

VERIFICATION

Vérifié par : P. BLANCHET

Date : 29 / 04 / 2016

DOSSIER :
EPFIF MONTREUIL Rue de MONTREUIL
Chef de projet :

P. BLANCHET

IDENTIFICATION

DATE : 26 / 04 / 2016

OPERATEUR : LF

T° AIR : 9 °C

REFERENCE DE L'OUVRAGE :

P22

DONNEES TECHNIQUES
POINT DE REPERE UTILISE ?
 Sol / rehausse **OU** Sommet de capot

Quelle est la hauteur capot par rapport au sol ou la rehausse ? / mètres

 Ouvrage : Verrouillé Non verrouillé

 Vérification localisation sur plan : correcte à corriger

Profondeur de l'ouvrage : 5,46 mètres

si besoin aide au repérage (photographie / schéma côté/ ...):

Niveau d'eau avant purge : 1,08 mètres

Hauteur de la colonne d'eau : 4,38 mètres

Ø Int de l'ouvrage : 63 mm

Volume d'eau dans l'ouvrage : 14,11 litres

Niveau de produit : / mètres

 ↳ Épaisseur (flottant) : -- cm Film (~ 1 à 2 mm)

 ↳ Épaisseur (coulant) : -- cm Film (~ 1 à 2 mm)

PURGE : PARAMETRES DE POMPAGE

Début de la purge : 11 h 03

 Prof. mise en place pompe : Variable Fixe : mètres

 Type de pompe : Waterra Grundfoss 12 V 2 étage(s) 12 V - 5 étages Péraltique

 Eaux de purge : Filtration CA sur site Rejet EU du site Stockage en conteneur pour gestion ultérieure

Tps. de pompage / Vol. pompé : 7 min / 56 litres

 Réalimentation : Très bonne Bonne Mauvaise

 Niveau d'eau après purge : mètres sec

PARAMETRES PHYSICO CHIMIQUES

pH	Température (°C)	O2 (mg/l)	Conductivité (µS/cm)	Redox (mv)	Débit (l/mn)	Temps (mn)
6,88	11,3	0,45	762		8	2
6,37	11,5	0,31	757		8	4
6,87	11,8	1,37	758		8	meje

PRELEVEMENTS

Heure de prélèvement : 11 h 15

 Type d'échantillonneur : Préleveur usage unique Sortie de pompe

 Flaconnage : Alcontrol EUROFINS

Analyses : BTEXN + COHV

Laboratoire : ALCONTROL

 Conditionnement : Glacière réfrigérée Envoyé le : 27 / 04 / 2016

DESCRIPTION DE L'ECHANTILLON

 Couleur : Aucune Blanche Beige Orange Noir Intensité : Légère Moyenne Forte

 MES : Aucune Légère Moyenne Forte Si MES => Décantation : Rapide (< 2 min) Lente

 Odeur Ambiante : Aucune Hydrocarbures Solvants H2S Intensité : Légère Moyenne Forte

 Irisations ? : Oui Non Intensité : Légère Moyenne Forte

 Surnageant ? : Oui Non Couleur : Noir Jaune Rouge Viscosité : Normale Forte

 Coulant ? : Oui Non Couleur : Noir Jaune Rouge Viscosité : Normale Forte

 Remarques : Aucune

VERIFICATION

Vérifié par : P. BLANCHET

Date : 29 / 04 / 2016

IDENTIFICATION

DATE : 16 / 04 / 2016

OPERATEUR :

LF

T° AIR : 10 °C

REFERENCE DE L'OUVRAGE : 123

DONNEES TECHNIQUES
POINT DE REPERE UTILISE ?
 Sol / rehausse

OU
 Sommet de capot

Quelle est la hauteur capot par rapport au sol ou la rehausse ?

/- mètres

 Ouvrage : Verrouillé Non verrouillé

Profondeur de l'ouvrage : 5,67 mètres

 Niveau d'eau **avant** purge : 1,65 mètres

Hauteur de la colonne d'eau : 4,02 mètres

Ø Int de l'ouvrage : 63 mm

Volume d'eau dans l'ouvrage : 17,94 litres

Niveau de produit : / mètres

 ↻ Épaisseur (flottant) : -- cm Film (~ 1 à 2 mm)

 ↻ Épaisseur (coulant) : -- cm Film (~ 1 à 2 mm)

 Vérification localisation sur plan : correcte à corriger

si besoin aide au repérage (photographie / schéma côté/ ...):

S0794065



S0794043


PURGE : PARAMETRES DE POMPAGE

Début de la purge : 11 h 52

Prof. mise en place pompe :

 Variable

 Fixe :

mètres

Type de pompe :

 Waterra

 Grundfoss

 12 V

2

étage(s)

 12 V - 5 étages

 Péristaltique

Eaux de purge:

 Filtration CA sur site

 Rejet EU du site

 Stockage en conteneur pour gestion ultérieure

Tps. de pompage / Vol. pompé :

6 min / 48 litres

Réalimentation :

 Très bonne

 Bonne

 Mauvaise

Niveau d'eau après purge :

mètres

 sec

PARAMETRES PHYSICO CHIMIQUES

pH	Température (°C)	O2 (mg/l)	Conductivité (µS/cm)	Redox (mv)	Débit (l/mn)	Temps (mn)
7,21	11,6	0,24	483		8	2
7,07	11,9	0,14	550		8	4
7,01	11,1	0,71	656		8	gnd

PRELEVEMENTS

Heure de prélèvement : 12 h 03

Type d'échantillonneur :

 Préleveur usage unique

 Sortie de pompe

Flaconnage :

 Alcontrol

 EUROFINS

Analyses : BTEXN + COHV

Laboratoire :

ALCONTROL

Conditionnement :

 Glacière réfrigérée

Envoyé le : 17 / 04 / 2016

DESCRIPTION DE L'ECHANTILLON

Couleur : Aucune Blanche Beige Orange Noir ----- **Intensité :** Légère Moyenne Forte

MES : Aucune Légère Moyenne Forte **Si MES => Décantation :** Rapide (< 2 min) Lente

Odeur Ambiante : Aucune Hydrocarbures Solvants H2S ----- **Intensité :** Légère Moyenne Forte

Irisations ? : Oui Non **Intensité :** Légère Moyenne Forte

Surnageant ? : Oui Non **Couleur :** Noir Jaune Rouge ----- **Viscosité :** Normale Forte

Coulant ? : Oui Non **Couleur :** Noir Jaune Rouge ----- **Viscosité :** Normale Forte

Remarques : Aucune -----

VERIFICATION

Vérifié par : P. BLANCHET

Date : 29 / 04 / 2016

IDENTIFICATION

DATE : 26 / 04 / 2016

OPERATEUR :

LF

T° AIR : 10 °C

REFERENCE DE L'OUVRAGE : 874

DONNEES TECHNIQUES
POINT DE REPERE UTILISE ?
 Sol / rehausse

OU
 Sommet de capot

Quelle est la hauteur capot par rapport au sol ou la rehausse ? _____ mètres

 Ouvrage : Verrouillé Non verrouillé

Profondeur de l'ouvrage : 5,39 mètres

 Niveau d'eau **avant** purge : 1,20 mètres

Hauteur de la colonne d'eau : 4,19 mètres

Ø Int de l'ouvrage : 63 mm

Volume d'eau dans l'ouvrage : 13,49 litres

Niveau de produit : _____ mètres

 Épaisseur (flottant) : --- cm Film (~ 1 à 2 mm)

 Épaisseur (coulant) : --- cm Film (~ 1 à 2 mm)

 Vérification localisation sur plan : correcte à corriger

si besoin aide au repérage (cartographie / schéma côté/ ...):

S0794062



S0794063


PURGE : PARAMETRES DE POMPAGE

Début de la purge : 12 h 11

Prof. mise en place pompe :

 Variable

 Fixe :

mètres

Type de pompe :

 Waterra

 Grundfoss

 12 V

2

étage(s)

 12 V - 5 étages

 Péristaltique

Eaux de purge:

 Filtration CA sur site

 Rejet EU du site

 Stockage en conteneur pour gestion ultérieure

Tps. de pompage / Vol. pompé :

7 min / 56

litres

Réalimentation :

 Très bonne

 Bonne

 Mauvaise

Niveau d'eau après purge :

mètres

 sec

PARAMETRES PHYSICO CHIMIQUES

pH	Température (°C)	O2 (mg/l)	Conductivité (µS/cm)	Redox (mv)	Débit (l/mn)	Temps (mn)
6,77	11,2	0,82	2719		8	2
6,28	11,2	0,42	2682		4	4
6,33	11,2	1,53	2618		6	page

PRELEVEMENTS

Heure de prélèvement : 12 h 25

Type d'échantillonneur :

 Préleveur usage unique

 Sortie de pompe

Flaconnage :

 Alcontrol

 EUROFINS

Analyses : BTEXN + COHV

Laboratoire :

ALCONTROL

Conditionnement :

 Glacière réfrigérée

Envoyé le : 27 / 04 / 2016

DESCRIPTION DE L'ECHANTILLON

Couleur : Aucune Blanche Beige Orange Noir ----- **Intensité :** Légère Moyenne Forte
MES : Aucune Légère Moyenne Forte **Si MES => Décantation :** Rapide (< 2 min) Lente
Odeur Ambiante : Aucune Hydrocarbures Solvants H2S ----- **Intensité :** Légère Moyenne Forte
Irisations ? : Oui Non **Intensité :** Légère Moyenne Forte
Surnageant ? : Oui Non **Couleur :** Noir Jaune Rouge ----- **Viscosité :** Normale Forte
Coulant ? : Oui Non **Couleur :** Noir Jaune Rouge ----- **Viscosité :** Normale Forte
Remarques : Aucune -----

VERIFICATION

Vérifié par : P. BLANCHET

Date : 29 / 04 / 2016

IDENTIFICATION

DATE : 25/04/2016

OPERATEUR : LF

T° AIR : 10 °C

REFERENCE DE L'OUVRAGE : PES

DONNEES TECHNIQUES
POINT DE REPERE UTILISE ?
 Sol / rehausse **OU** Sommet de capot

 Quelle est la hauteur capot par rapport au sol ou la rehausse ? mètres

 Ouvrage : Verrouillé Non verrouillé
 Profondeur de l'ouvrage : 5,13 mètres
 Niveau d'eau avant purge : 1,34 mètres
 Hauteur de la colonne d'eau : 3,79 mètres
 Ø Int de l'ouvrage : 63 mm
 Volume d'eau dans l'ouvrage : 11,20 litres
 Niveau de produit : / mètres

 Vérification localisation sur plan : correcte à corriger
 si besoin aide au repérage (photographie / schéma côté/ ...):

 ↳ Épaisseur (flottant) : cm Film (~ 1à 2 mm)
 ↳ Épaisseur (coulant) : cm Film (~ 1à 2 mm)

PURGE : PARAMETRES DE POMPAGE

 Début de la purge : 15 h 09 Prof. mise en place pompe : Variable Fixe : mètres

 Type de pompe : Waterra Grundfoss 12 V 2 étage(s) 12 V - 5 étages Péraltatique -----

 Eaux de purge : Filtration CA sur site Rejet EU du site Stockage en conteneur pour gestion ultérieure -----

 Tps. de pompage / Vol. pompé : 6 min / 48 litres Réalimentation : Très bonne Bonne Mauvaise

 Niveau d'eau après purge : mètres /sec

PARAMETRES PHYSICO CHIMIQUES

pH	Température (°C)	O2 (mg/l)	Conductivité (µS/cm)	Redox (mv)	Débit (l/mn)	Temps (mn)
6,54	11,9	0,62	1717		8	2
6,55	11,7	0,59	1708		8	4
6,51	11,9	0,36	1732		8	page

PRELEVEMENTS

Heure de prélèvement : 15 h 25

 Type d'échantillonneur : Préleveur usage unique Sortie de pompe -----

 Flaconnage : ----- Alcontrol EUROFINS

Analyses : BTEXN + COHV Laboratoire : ALCONTROL

 Conditionnement : Glacière réfrigérée ----- Envoyé le : 27/04/2016

DESCRIPTION DE L'ECHANTILLON

 Couleur : Aucune Blanche Beige Orange Noir ----- Intensité : Légère Moyenne Forte

 MES : Aucune Légère Moyenne Forte Si MES => Décantation : Rapide (< 2 min) Lente

 Odeur Ambiante : Aucune Hydrocarbures Solvants H2S ----- Intensité : Légère Moyenne Forte

 Irisations ? : Oui Non Intensité : Légère Moyenne Forte

 Surnageant ? : Oui Non Couleur : Noir Jaune Rouge ----- Viscosité : Normale Forte

 Coulant ? : Oui Non Couleur : Noir Jaune Rouge ----- Viscosité : Normale Forte

 Remarques : Aucune -----

VERIFICATION

Vérifié par : P. BLANCHET

Date : 29/04/2016

IDENTIFICATION

DATE : 25 / 04 / 2016

OPERATEUR : LF

T° AIR : 9 °C

REFERENCE DE L'OUVRAGE : P3.6

DONNEES TECHNIQUES

POINT DE REPERE UTILISE ?

 Sol / rehausse **OU** Sommet de capot

Quelle est la hauteur capot par rapport au sol ou la rehausse ? / --- mètres

 Ouvrage : Verrouillé Non verrouillé

 Vérification localisation sur plan : correcte à corriger

Profondeur de l'ouvrage : 5,62 mètres

si besoin aide au repérage (photographie / schéma côté/ ...):

 Niveau d'eau **avant** purge : 2,42 mètres

Hauteur de la colonne d'eau : 3,20 mètres

Ø Int de l'ouvrage : 63 mm

Volume d'eau dans l'ouvrage : 10,30 litres

Niveau de produit : / mètres

 ↳ Épaisseur (flottant) : --- cm Film (~ 1 à 2 mm)

 ↳ Épaisseur (coulant) : --- cm Film (~ 1 à 2 mm)


PURGE : PARAMETRES DE POMPAGE

Début de la purge : 13 h 57

 Prof. mise en place pompe : Variable Fixe : mètres

 Type de pompe : Waterra Grundfoss 12 V --- étage(s) 12 V - 5 étages Péristaltique ---

 Eaux de purge : Filtration CA sur site Rejet EU du site Stockage en conteneur pour gestion ultérieure ---

Tps. de pompage / Vol. pompé : 6 min / 48 litres

 Réalimentation : Très bonne Bonne Mauvaise

 Niveau d'eau après purge : mètres sec

PARAMETRES PHYSICO CHIMIQUES

pH	Température (°C)	O2 (mg/l)	Conductivité (µS/cm)	Redox (mv)	Débit (l/mn)	Temps (mn)
6,80	10,6	0,59	1480		8	2
6,77	10,8	0,51	1479		8	4
6,78	11,1	1,05	1424		8	purge

PRELEVEMENTS

Heure de prélèvement : 14 h 11

 Type d'échantillonneur : Préleveur usage unique Sortie de pompe ---

 Flaconnage : --- Alcontrol EUROFINS

Analyses : BTEXN + COHV

Laboratoire : ALCONTROL

 Conditionnement : Glacière réfrigérée --- Envoyé le : 27 / 04 / 2016

DESCRIPTION DE L'ECHANTILLON

 Couleur : Aucune Blanche Beige Orange Noir --- Intensité : Légère Moyenne Forte

 MES : Aucune Légère Moyenne Forte Si MES => Décantation : Rapide (< 2 min) Lente

 Odeur Ambiante : Aucune Hydrocarbures Solvants H2S --- Intensité : Légère Moyenne Forte

 Irisations ? : Oui Non Intensité : Légère Moyenne Forte

 Surnageant ? : Oui Non Couleur : Noir Jaune Rouge --- Viscosité : Normale Forte

 Coulant ? : Oui Non Couleur : Noir Jaune Rouge --- Viscosité : Normale Forte

 Remarques : Aucune ---

VERIFICATION

Vérifié par : P. BLANCHET

Date : 29 / 04 / 2016

IDENTIFICATION

DATE : 25 / 04 / 2016

OPERATEUR : LF

T° AIR : 9 °C

REFERENCE DE L'OUVRAGE : P27

DONNEES TECHNIQUES
POINT DE REPERE UTILISE ?
 Sol / rehausse **OU** Sommet de capot

Quelle est la hauteur capot par rapport au sol ou la rehausse ? / - mètres

 Ouvrage : Verrouillé Non verrouillé
 Profondeur de l'ouvrage : 5,51 mètres
 Niveau d'eau **avant** purge : 7,30 mètres
 Hauteur de la colonne d'eau : 3,21 mètres
 Ø Int de l'ouvrage : 63 mm
 Volume d'eau dans l'ouvrage : 10,34 litres
 Niveau de produit : / mètres

 Vérification localisation sur plan : correcte à corriger
 si besoin aide au repérage (photographie / schéma côté/ ...):

 ↳ Épaisseur (flottant) : -- cm Film (~ 1à 2 mm)
 ↳ Épaisseur (coulant) : -- cm Film (~ 1à 2 mm)

PURGE : PARAMETRES DE POMPAGE

 Début de la purge : 14 h 45 **Prof. mise en place pompe :** Variable Fixe : mètres

 Type de pompe : Waterra Grundfoss 12 V 2 étage(s) 12 V - 5 étages Péraltatique -----

 Eaux de purge : Filtration CA sur site Rejet EU du site Stockage en conteneur pour gestion ultérieure -----

 Tps. de pompage / Vol. pompé : 5 min / 40 litres **Réalimentation :** Très bonne Bonne Mauvaise

 Niveau d'eau après purge : mètres Sec

PARAMETRES PHYSICO CHIMIQUES

pH	Température (°C)	O2 (mg/l)	Conductivité (µS/cm)	Redox (mv)	Débit (l/mn)	Temps (mn)
7,09	10,8	3,10	689		8	2
7,07	10,7	2,08	678		8	4
7,03	11	2,79	683		8	page

PRELEVEMENTS

Heure de prélèvement : 14 h 59

 Type d'échantillonneur : Préleveur usage unique Sortie de pompe -----

 Flaconnage : ----- Alcontrol EUROFINS

 Analyses : BTEXN + COHV **Laboratoire :** ALCONTROL

 Conditionnement : Glacière réfrigérée ----- **Envoyé le :** 27 / 04 / 2016

DESCRIPTION DE L'ECHANTILLON

 Couleur : Aucune Blanche Beige Orange Noir ----- **Intensité :** Légère Moyenne Forte

 MES : Aucune Légère Moyenne Forte **Si MES => Décantation :** Rapide (< 2 min) Lente

 Odeur Ambiante : Aucune Hydrocarbures Solvants H2S ----- **Intensité :** Légère Moyenne Forte

 Irisations ? : Oui Non **Intensité :** Légère Moyenne Forte

 Surnageant ? : Oui Non **Couleur :** Noir Jaune Rouge ----- **Viscosité :** Normale Forte

 Coulant ? : Oui Non **Couleur :** Noir Jaune Rouge ----- **Viscosité :** Normale Forte

 Remarques : Aucune -----

VERIFICATION

Vérifié par : P. BLANCHET

Date : 27 / 04 / 2016

IDENTIFICATION

DATE : 25/04/2016

OPERATEUR : LF

T° AIR : 9 °C

REFERENCE DE L'OUVRAGE : P28

DONNEES TECHNIQUES
POINT DE REPERE UTILISE ?


Sol / rehausse

OU


Sommet de capot

Quelle est la hauteur capot par rapport au sol ou la rehausse ?

mètres

 Ouvrage : Verrouillé Non verrouillé

Profondeur de l'ouvrage : 5,53 mètres

Niveau d'eau avant purge : 1,77 mètres

Hauteur de la colonne d'eau : 3,76 mètres

Ø Int de l'ouvrage : 63 mm

Volume d'eau dans l'ouvrage : 11,11 litres

Niveau de produit : / mètres

 Épaisseur (flottant) : cm Film (~ 1 à 2 mm)

 Épaisseur (coulant) : cm Film (~ 1 à 2 mm)

 Vérification localisation sur plan : correcte à corriger

si besoin aide au repérage (photographie / schéma côté/ ...):


PURGE : PARAMETRES DE POMPAGE

Début de la purge : 13 h 34

Prof. mise en place pompe :

 Variable

 Fixe :

mètres

Type de pompe :

 Waterra

 Grundfoss

 12 V

2

 étage(s)

 12 V - 5 étages

 Péristaltique

Eaux de purge:

 Filtration CA sur site

 Rejet EU du site

 Stockage en conteneur pour gestion ultérieure

Tps. de pompage / Vol. pompé :

6 min / 48 litres

Réalimentation :

 Très bonne

 Bonne

 Mauvaise

Niveau d'eau après purge :

mètres

 sec

PARAMETRES PHYSICO CHIMIQUES

pH	Température (°C)	O2 (mg/l)	Conductivité (µS/cm)	Redox (mv)	Débit (l/mn)	Temps (mn)
6,93	11,4	0,71	894		8	2
6,91	11,5	0,44	871		8	4
6,89	11,6	0,30	855		8	purge

PRELEVEMENTS

Heure de prélèvement : 13 h 51

Type d'échantillonneur :

 Préleveur usage unique

 Sortie de pompe

Flaconnage :

 Alcontrol

 EUROFINS

Analyses : BTEXN + COHV

Laboratoire :

ALCONTROL

Conditionnement :

 Glacière réfrigérée

Envoyé le : 27/04/2016

DESCRIPTION DE L'ECHANTILLON

Couleur :

 Aucune

 Blanche

 Beige

 Orange

 Noir

Intensité :

 Légère

 Moyenne

 Forte

MES :

 Aucune

 Légère

 Moyenne

 Forte

Si MES => Décantation :

 Rapide (< 2 min)

 Lente

Odeur Ambiante :

 Aucune

 Hydrocarbures

 Solvants

 H2S

Intensité :

 Légère

 Moyenne

 Forte

Irisations ? :

 Oui

 Non

Intensité :

 Légère

 Moyenne

 Forte

Surnageant ? :

 Oui

 Non

Couleur :

 Noir

 Jaune

 Rouge

Viscosité :

 Normale

 Forte

Coulant ? :

 Oui

 Non

Couleur :

 Noir

 Jaune

 Rouge

Viscosité :

 Normale

 Forte

Remarques :

 Aucune

VERIFICATION

Vérifié par : P. BLANCHET

Date : 29 / 04 / 2016

IDENTIFICATION

DATE : 25 / 04 / 2016

OPERATEUR : LF

T° AIR : 5 °C

REFERENCE DE L'OUVRAGE : P29

DONNEES TECHNIQUES
POINT DE REPERE UTILISE ?
 Sol / rehausse **OU** Sommet de capot

 Quelle est la hauteur capot par rapport au sol ou la rehausse ? 1 mètres

 Ouvrage : Verrouillé Non verrouillé

Profondeur de l'ouvrage : 5,53 mètres

Niveau d'eau avant purge : 1,82 mètres

Hauteur de la colonne d'eau : 3,71 mètres

Ø Int de l'ouvrage : 63 mm

Volume d'eau dans l'ouvrage : 11,95 litres

Niveau de produit : / mètres

 ↳ Épaisseur (flottant) : cm Film (~ 1 à 2 mm)

 ↳ Épaisseur (coulant) : cm Film (~ 1 à 2 mm)

 Vérification localisation sur plan : correcte à corriger

si besoin aide au repérage (photographie / schéma côté/ ...):

S0794078



S0793506


PURGE : PARAMETRES DE POMPAGE

Début de la purge : 12h 09

 Prof. mise en place pompe : Variable Fixe : mètres

 Type de pompe : Waterra Grundfoss 12 V 2 étage(s) 12 V - 5 étages Périscopique -----

 Eaux de purge: Filtration CA sur site Rejet EU du site Stockage en conteneur pour gestion ultérieure -----

Tps. de pompage / Vol. pompé : 6 min / 48 litres

 Réalimentation : Très bonne Bonne Mauvaise

 Niveau d'eau après purge : mètres sec

PARAMETRES PHYSICO CHIMIQUES

pH	Température (°C)	O2 (mg/l)	Conductivité (µS/cm)	Redox (mv)	Débit (l/mn)	Temps (mn)
6,84	10,6	2,46	1554		8	2
6,81	10,5	2,36	1555		8	4
6,77	10,5	1,81	1555		8	purge

PRELEVEMENTS

Heure de prélèvement : 12h 20

 Type d'échantillonneur : Préleveur usage unique Sortie de pompe -----

 Flaconnage : ----- Alcontrol EUROFINS

Analyses : BTEXN + COHV

Laboratoire : ALCONTROL

 Conditionnement : Glacière réfrigérée ----- Envoyé le : 27 / 04 / 2016

DESCRIPTION DE L'ECHANTILLON

 Couleur : Aucune Blanche Beige Orange Noir ----- Intensité : Légère Moyenne Forte

 MES : Aucune Légère Moyenne Forte **SI MES => Décantation :** Rapide (< 2 min) Lente

 Odeur Ambiante : Aucune Hydrocarbures Solvants H2S ----- Intensité : Légère Moyenne Forte

 Irisations ? : Oui Non Intensité : Légère Moyenne Forte

 Surnageant ? : Oui Non **Couleur :** Noir Jaune Rouge ----- **Viscosité :** Normale Forte

 Coulant ? : Oui Non **Couleur :** Noir Jaune Rouge ----- **Viscosité :** Normale Forte

 Remarques : Aucune -----

VERIFICATION

Vérifié par : P. BLANCHET

Date : 27 / 04 / 2016

IDENTIFICATION

DATE : 25 / 04 / 2016

OPERATEUR : LF

T° AIR : 9 °C

REFERENCE DE L'OUVRAGE : PZ10

DONNEES TECHNIQUES
POINT DE REPERE UTILISE ?
 Sol / rehausse **OU** Sommet de capot

 Quelle est la hauteur capot par rapport au sol ou la rehausse ? mètres

 Ouvrage : Verrouillé Non verrouillé

Profondeur de l'ouvrage : 5,26 mètres

Niveau d'eau avant purge : 1,29 mètres

Hauteur de la colonne d'eau : 3,97 mètres

Ø Int de l'ouvrage : 63 mm

Volume d'eau dans l'ouvrage : 12,78 litres

Niveau de produit : mètres

 Épaisseur (flottant) : cm Film (~ 1 à 2 mm)

 Épaisseur (coulant) : cm Film (~ 1 à 2 mm)

 Vérification localisation sur plan : correcte à corriger
 et besoin aide au repérage (photographie / schéma côté/ ...):

PURGE : PARAMETRES DE POMPAGE

Début de la purge : 14 h 20

 Prof. mise en place pompe : Variable Fixe : mètres

 Type de pompe : Waterra Grundfoss 12 V 2 étage(s) 12 V - 5 étages Péristaltique -----

 Eaux de purge : Filtration CA sur site Rejet EU du site Stockage en conteneur pour gestion ultérieure -----

Tps. de pompage / Vol. pompé : 6 min / 48 litres

 Réalimentation : Très bonne Bonne Mauvaise

 Niveau d'eau après purge : mètres sec

PARAMETRES PHYSICO CHIMIQUES

pH	Température (°C)	O2 (mg/l)	Conductivité (µS/cm)	Redox (mv)	Débit (l/mn)	Temps (mn)
6,78	11	0,40	1300		8	2
6,77	10,9	0,30	1311		8	4
6,77	11	0,35	1298		8	Purge

PRELEVEMENTS

Heure de prélèvement : 14 h 32

 Type d'échantillonneur : Préleveur usage unique Sortie de pompe -----

 Flaconnage : ----- Alcontrol EUROFINIS

 Analyses : BTEXN + COHV **Laboratoire :** ALCONTROL

 Conditionnement : Glacière réfrigérée ----- **Envoyé le :** 27 / 04 / 2016

DESCRIPTION DE L'ECHANTILLON

 Couleur : Aucune Blanche Beige Orange Noir ----- **Intensité :** Légère Moyenne Forte

 MES : Aucune Légère Moyenne Forte **Si MES => Décantation :** Rapide (< 2 min) Lente

 Odeur Ambiante : Aucune Hydrocarbures Solvants H2S ----- **Intensité :** Légère Moyenne Forte

 Irisations ? : Oui Non **Intensité :** Légère Moyenne Forte

 Surnageant ? : Oui Non **Couleur :** Noir Jaune Rouge ----- **Viscosité :** Normale Forte

 Coulant ? : Oui Non **Couleur :** Noir Jaune Rouge ----- **Viscosité :** Normale Forte

 Remarques : Aucune -----

VERIFICATION

Vérifié par : P. BLANCHET

Date : 29 / 04 / 2016

IDENTIFICATION

DATE : 25/04/2016

OPERATEUR : LF

T° AIR : 8 °C

REFERENCE DE L'OUVRAGE : P212

DONNEES TECHNIQUES
POINT DE REPERE UTILISE ?
 Sol / rehausse **OU** Sommet de capot

 Quelle est la hauteur capot par rapport au sol ou la rehausse ? mètres

 Ouvrage : Verrouillé Non verrouillé

Profondeur de l'ouvrage : 6,08 mètres

 Niveau d'eau **avant** purge : 2,82 mètres

Hauteur de la colonne d'eau : 3,26 mètres

Ø Int de l'ouvrage : 69 mm

Volume d'eau dans l'ouvrage : 1255 litres

 Niveau de produit : mètres

 Épaisseur (flottant) : cm Film (~ 1à 2 mm)

 Épaisseur (coulant) : cm Film (~ 1à 2 mm)

 Vérification localisation sur plan : correcte à corriger

PURGE : PARAMETRES DE POMPAGE

Début de la purge : 10 h 37

 Prof. mise en place pompe : Variable Fixe : mètres

 Type de pompe : Waterra Grundfoss 12 V 2 étage(s) 12 V - 5 étages Péristaltique -----

 Eaux de purge : Filtration CA sur site Rejet EU du site Stockage en conteneur pour gestion ultérieure -----

Tps. de pompage / Vol. pompé : 6 min / 40 litres

 Réalimentation : Très bonne Bonne Mauvaise

 Niveau d'eau après purge : mètres sec

PARAMETRES PHYSICO CHIMIQUES

pH	Température (°C)	O2 (mg/l)	Conductivité (µS/cm)	Redox (mv)	Débit (l/mn)	Temps (mn)
7,12	13,3	3,01	772		8	2
7,12	13,9	2,65	767		8	4
7,16	13	3,07	740		8	purge

PRELEVEMENTS

Heure de prélèvement : 10 h 52

 Type d'échantillonneur : Préleveur usage unique Sortie de pompe -----

 Flaconnage : ----- Alcontrol EUROFINS

Analyses : BTEXN + COHV

Laboratoire : ALCONTROL

 Conditionnement : Glacière réfrigérée ----- Envoyé le : 27 / 04 / 2016

DESCRIPTION DE L'ECHANTILLON

 Couleur : Aucune Blanche Beige Orange Noir ----- Intensité : Légère Moyenne Forte

 MES : Aucune Légère Moyenne Forte Si MES => Décantation : Rapide (< 2 min) Lente

 Odeur Ambiante : Aucune Hydrocarbures Solvants H2S ----- Intensité : Légère Moyenne Forte

 Irisations ? : Oui Non Intensité : Légère Moyenne Forte

 Surnageant ? : Oui Non Couleur : Noir Jaune Rouge ----- Viscosité : Normale Forte

 Coulant ? : Oui Non Couleur : Noir Jaune Rouge ----- Viscosité : Normale Forte

 Remarques : Aucune -----

VERIFICATION

Vérifié par : P. BLANCHET

Date : 29 / 04 / 2016

IDENTIFICATION

DATE : 03/08/2016

OPERATEUR : AS

T° AIR : 24 °C

REFERENCE DE L'OUVRAGE : Puits BZ 234

DONNEES TECHNIQUES
POINT DE REPERE UTILISE ?
 Sol / rehausse **OU** Sommet de capot

Quelle est la hauteur capot par rapport au sol ou la rehausse ? 0,85 mètres

 Ouvrage : Verrouillé Non verrouillé

Profondeur de l'ouvrage : 3,86 mètres

 Niveau d'eau **avant** purge : 2,65 mètres

Hauteur de la colonne d'eau : 1,21 mètres

Ø Int de l'ouvrage : 20,80 m

Volume d'eau dans l'ouvrage : litres

Niveau de produit : / mètres

 ↻ Épaisseur (flottant) : / cm Film (~ 1à 2 mm)

 ↻ Épaisseur (coulant) : / cm Film (~ 1à 2 mm)

 Vérification localisation sur plan : correcte à corriger
 si besoin aide au repérage (photographie / schéma côté/ ...):

PURGE : PARAMETRES DE POMPAGE
Début de la purge : PAS DE PURGE **Prof. mise en place pompe :** Variable Fixe : mètres

Type de pompe : Waterra Grundfoss 12 V -- étage(s) 12 V - 5 étages Péristaltique Préleveur

Eaux de purge: Filtration CA sur site Rejet EU du site Stockage en conteneur pour gestion ultérieure -----

Tps. de pompage / Vol. pompé : min/ litres **Réalimentation :** Très bonne Bonne Mauvaise

Niveau d'eau après purge : mètres sec

PARAMETRES PHYSICO CHIMIQUES

pH	Température (°C)	O2 (mg/l)	Conductivité (µS/cm)	Redox (mv)	Débit (l/mn)	Temps (mn)
6,96	12,2	/	1264	/	/	/

PRELEVEMENTS
Heure de prélèvement : 16 h 30

Type d'échantillonneur : Préleveur usage unique Sortie de pompe -----

Flaconnage : ----- Alcontrol EUROFINIS

Analyses : BTEXN + COHV

Laboratoire : ALCONTROL

Conditionnement : Glacière réfrigérée ----- **Envoyé le :** 04/08/2016

DESCRIPTION DE L'ECHANTILLON
Couleur : Aucune Blanche Beige Orange Noir ----- **Intensité :** Légère Moyenne Forte

MES : Aucune Légère Moyenne Forte **Si MES => Décantation :** Rapide (< 2 min) Lente

Odeur Ambiante : Aucune Hydrocarbures Solvants H2S ----- **Intensité :** Légère Moyenne Forte

Irisations ? : Oui Non **Intensité :** Légère Moyenne Forte

Surnageant ? : Oui Non **Couleur :** Noir Jaune Rouge ----- **Viscosité :** Normale Forte

Coulant ? : Oui Non **Couleur :** Noir Jaune Rouge ----- **Viscosité :** Normale Forte

Remarques : Aucune -----

VERIFICATION
Vérifié par : AS

Date : 04/08/16

ANNEXE 2-3 : FICHE DE PRELEVEMENT DE L'EAU DU ROBINET (AVRIL 2016)

DOSSIER :

EPFIF MONTREUIL Rue de MONTREUIL

Chef de projet :

P. BLANCHET

ECHANTILLON 1 :

C

DATE : 26 / 04 / 2016

Heure de prélèvement 11 h 35

OPERATEUR : LF

Référence du lieu et usage : ROBINET C
point à repérer sur plan

ECHANTILLONNAGE

Origine de l'eau	Aspect extérieur du robinet et de l'environnement	Filtration ou traitement privée des eaux	Type d'embout du robinet
<input type="checkbox"/> Puits privé <input checked="" type="checkbox"/> Réseau communal <input type="checkbox"/> Récupération eau de pluie <input type="checkbox"/> Autre :	<input checked="" type="checkbox"/> Propre <input type="checkbox"/> Graisseux <input type="checkbox"/> Oxydé <input type="checkbox"/> Autre :	<input type="checkbox"/> Oui <input checked="" type="checkbox"/> Non <input type="checkbox"/> Ne sait pas	<input type="checkbox"/> Mousseur <input checked="" type="checkbox"/> Sans mousseur <input checked="" type="checkbox"/> Autre : Jet
Purge du robinet avant prélèvement <input checked="" type="checkbox"/> Non <input type="checkbox"/> Oui		Durée ou volume : 0	

DESCRIPTION DE L'ECHANTILLON

Couleur : Non Oui

Odeur Ambiante : Aucune Hydrocarbures Solvants H2S

Irisations ? : Non Oui

Turbidité ? : Non Oui

Remarques : Aucune

S0794057



S0794056



Forte

Forte

Forte

LABORATOIRE

Flaconnage : du laboratoire Laboratoire : ALCONTRA

Conditionnement : Glacière réfrigérée

Analyses : COHV Envoyé le : 27 / 04 / 16

ECHANTILLON 1 :

BLANC

DATE : 26/04/16

Heure de prélèvement 11 h 40

OPERATEUR : LF

Référence du lieu et usage : EVIAN
point à repérer sur plan

ECHANTILLONNAGE

Origine de l'eau	Aspect extérieur du robinet et de l'environnement	Filtration ou traitement privée des eaux	Type d'embout du robinet
<input type="checkbox"/> Puits privé <input checked="" type="checkbox"/> Réseau communal <input type="checkbox"/> Récupération eau de pluie <input type="checkbox"/> Autre :	<input type="checkbox"/> Propre <input type="checkbox"/> Graisseux <input type="checkbox"/> Oxydé <input type="checkbox"/> Autre :	<input type="checkbox"/> Oui <input checked="" type="checkbox"/> Non <input type="checkbox"/> Ne sait pas	<input type="checkbox"/> Mousseur <input type="checkbox"/> Sans mousseur <input type="checkbox"/> Autre :
Purge du robinet avant prélèvement <input checked="" type="checkbox"/> Non <input type="checkbox"/> Oui		Durée ou volume : 0	

DESCRIPTION DE L'ECHANTILLON

Couleur : Non Oui

Odeur Ambiante : Aucune Hydrocarbures Solvants H2S

Irisations ? : Non Oui

Turbidité ? : Non Oui

Remarques : Aucune

S0794058



S0794059



Moyenne Forte

Moyenne Forte

Moyenne Forte

LABORATOIRE

Flaconnage : du laboratoire Laboratoire : ALCONTRA

Conditionnement : Glacière réfrigérée

Analyses : COHV Envoyé le : 27 / 04 / 16

VERIFICATION

Vérifié par : BLANCHET

Date : 23/04/16

ANNEXE 2-4 : FICHE DE PRELEVEMENT DU PIEZAIR (AVRIL 2016)



SITA Remediation

FICHE DE PRELEVEMENT DE GAZ DU SOL

Code Chantier :

U2 16 085 0

DOSSIER :

EPFIF MONTREUIL Rue de MONTREUIL

Chef de projet :

P. BLANCHET

IDENTIFICATION

DATE : 25/04/2016

OPERATEUR :

LF

REFERENCE DE
L'OUVRAGE :

P266

ENVIRONNEMENT

Jour du prélèvement Météo : Couvert Vent : oui non
 T° ambiante : 8 °C
 Jour précédent le prélèvement : Météo : Couvert Vent : oui non
 Environnement : rural commercial résidentiel industriel

Vérification localisation sur plan : correcte à corriger

si besoin aide au repérage (photographie / schéma côté/ ...) :

DESCRIPTION DE LA ZONE D'ECHANTILLONNAGE

A l'intérieur sous-sol RDC
Usage de la zone (bureaux, commerce, atelier, cave, parking ...) : _____

A l'extérieur
 friche parking espaces verts rue

Profondeur de la nappe sur site ~ 2 m mètres

Géologie des terrains :

OUVRAGE

Type d'ouvrage : Piézair Canne-gaz _____Tête d'ouvrage : Capot Plaque _____ Verrouillée Non verrouilléePoint de repère utilisé? Sol/rehausse **OU** Sommet de capot Hauteur capot par rapport au sol ou la rehausse ? \emptyset mètresProfondeur de l'ouvrage/ repère : 1,60 mètres Hauteur de tube plein : _____ mètres \emptyset Int de l'ouvrage : 32 mm Hauteur de tube crépiné : _____ mètresVolume de l'ouvrage : 1,29 litres Présence d'eau dans l'ouvrage : Oui Non

PURGE

Mesures avant purge :

Méthode Mesure PID (Gaz de réf.: _____)
 In-situ : Ampoule colorimétrique (type Dräger) : _____

Teneur semi-quantitative avant purge 0 ppmvTeneur semi-quantitative après purge 0 ppmvVolume à purger (5*vol ouvrage) 6,43 ldébit 1 l/mindébut de purge 10 h 20 minfin de purge 10 h 27 minVolume purgé 7 l

DONNEES TECHNIQUES SUPPORT 1

Paramètres	Débit	Heure pompage	Durée de pompage	volume pompé	Prof. prélèvement/re père	référence de la pompe	Support d'adsorption
Unité	l/min	/	min	litre	mètre	/	/
début de prélèvement	<u>1</u>	<u>10</u> h <u>32</u> min	<u>30</u>	<u>30</u>	/	<u>DS 1130</u>	<input checked="" type="checkbox"/> CA Carbon Actif <input checked="" type="checkbox"/> KAD2 <input type="checkbox"/> Hopcalite <input type="checkbox"/> _____
fin de prélèvement	<u>1</u>	<u>11</u> h <u>02</u> min					

Contrôle débit de la pompe : avant/après prélèvement avant/après campagne débitmètre par le laboratoireAnalyses HC C6-C16/TPH BTEX Naphtalène COHV Mercure Autres: _____

DONNEES TECHNIQUES SUPPORT 2

Paramètres	Débit	Heure pompage	Durée de pompage	volume pompé	Prof. prélèvement/re père	référence de la pompe	Support d'adsorption
Unité	l/min	/	min	litre	mètre	/	/
début de prélèvement		h min					<input type="checkbox"/> CA Carbon Actif <input checked="" type="checkbox"/> KAD2 <input type="checkbox"/> Hopcalite <input type="checkbox"/> _____
fin de prélèvement		h min					

Contrôle débit de la pompe : avant/après prélèvement avant/après campagne débitmètre par le laboratoireAnalyses HC C6-C16/TPH BTEX Naphtalène COHV Mercure Autres: _____

LABORATOIRE

Nom du laboratoire : Alcontrol EUROFINs WESSLING _____

Conditionnement : glacière réfrigérée

Envoyé le :

22/04/16

Transport par messagerie express

VERIFICATION

Vérifié par : P. BLANCHET

Date : 25 / 04 / 2016

ANNEXE 2-5 : FICHE DE PRELEVEMENT DU RU GOBETUE (AOUT 2016)

IDENTIFICATION

DATE : 03/08/2016

OPERATEUR(S) : AS

AS

HEURE : 15 h 35

POINT DE PRELEVEMENT : Ru ---

ENVIRONNEMENT

Jour du prélèvement :

Météo : Soleil

Jour précédent le prélèvement :

T° ambiante : 24 °C

Environnement :

 rural commercial résidentiel industriel

 Vérification localisation sur plan : correcte à corriger
 Si besoin aide au repérage (photographie / schéma côté/ ...):

CARACTERISTIQUE DU MILIEU PRELEVE
Type de milieu :
 cours d'eau plan d'eau autre :

Dénomination :

Ru Gobetue

Conditions hydrologiques :

 Jour prélèvement : pas d'eau / à sec basses eaux hautes eaux crue / débordement

Hauteur d'eau estimée : ≈ 0,15 mètres

Aspect de l'eau : limpide trouble Irisations : oui non Mousse : oui non Boue surnageante : oui non

Nature du substratum (lit) : vase limon sable graviers / galets blocs

Vitesse d'écoulement : nulle lent rapide **Régime d'écoulement turbulent?** oui non

Végétation aquatique : absence éparse dense

PRELEVEMENTS
Localisation : du bord / rive depuis passerelle / pont dans le courant d'une embarcation
Profondeur d'échantillonnage : en surface profondeur / ligne d'eau : 0,10 mètres

Technique prélèvement : Perche Ecopage direct flaconnage Ecopage direct seau

 pompe : Autre :

si prélèvement automatisé, préciser les modalités :

Type : Ponctuel Composite :

Conditions de prélèvement : facile difficile --> raisons (accessibilité, débit...) :

PARAMETRES PHYSICO CHIMIQUES

	Heure de prélèvement	pH	T°C	O2 (mg/L)	Conductivité (µS/cm)	RedOX (mV)
	15h35	7,02	13,6	/	1118	/

DESCRIPTION DE L'ECHANTILLON
Couleur : Aucune Blanche Beige Orange Noir **Intensité :** Légère Moyenne Forte

MES : Aucune Légère Moyenne Forte **Si MES => Décantation :** Rapide (< 2 min) Lente

Odeur Ambiante : Aucune Hydrocarbures Solvants H2S **Intensité :** Légère Moyenne Forte

Irisations ? : Oui Non **Intensité :** Légère Moyenne Forte

Remarques : Aucune
LABORATOIRE
Nom du laboratoire ALCONTROL

Flaconnage : **Analyses :** BTEXN + COHV

Conditionnement : glacière réfrigérée **Envoyé le :** 04/08/2016 **Transport** par messagerie express

VERIFICATION
Vérifié par : AS

Date : 04/08/16.

Annexe 3

BORDEREAUX D'ANALYSES

ANNEXE 3-1 : VALEURS DE REFERENCE

Eaux souterraines

Pour appréhender le degré de pollution des eaux souterraines en cohérence avec la méthodologie relative aux sites et sols pollués (cf. circulaire ministérielle du 8 février 2007 et documents associés - <http://www.sites-pollues.developpement-durable.gouv.fr/>), les teneurs mesurées dans les eaux souterraines sont comparées :

- aux résultats des campagnes précédentes,
- selon le gradient de concentrations amont-aval hydrogéologique
- aux valeurs réglementaires pour l'eau potable **à titre indicatif** en l'absence d'usage sensibles des eaux souterraines sur site et en aval du site :
 - valeurs réglementaires françaises : Arrêté du 11 janvier 2007 "relatif aux limites et référence de qualité des eaux brutes et des eaux destinées à la consommation humaine mentionnées aux articles R.1321-2, R.1321-3, R.1321-7 et R.1321-38 du code de la santé publique " – Annexe I (eaux destinées à la consommation humaine) et Annexe II (eaux brutes² de toute origine utilisées pour la production d'eau destinée à la consommation humaine),
 - valeurs guides OMS : Directives de qualité pour l'eau de boisson, édition 4 de 2011 - tableau A3.3.

NB : Les valeurs européennes (directive CE 98/83- partie B : paramètres chimiques) étant reprises par les valeurs françaises pour l'eau potable, elles ne sont pas mentionnées dans le rapport.

Ces valeurs de référence sont reportées dans le tableau de résultat, ci après.

Eau du robinet

Pour appréhender le degré de pollution des eaux du robinet en cohérence avec la méthodologie relative aux sites et sols pollués (cf. circulaire ministérielle du 8 février 2007 et documents associés - <http://www.sites-pollues.developpement-durable.gouv.fr/>), les teneurs mesurées sont comparées :

- aux résultats des campagnes précédentes,
- aux valeurs réglementaires pour l'eau potable:
 - valeurs réglementaires françaises : Arrêté du 11 janvier 2007 "relatif aux limites et référence de qualité des eaux brutes et des eaux destinées à la consommation humaine mentionnées aux articles R.1321-2, R.1321-3, R.1321-7 et R.1321-38 du code de la santé publique " – Annexe I (eaux destinées à la consommation humaine),
 - valeurs guides OMS : Directives de qualité pour l'eau de boisson, édition 4 de 2011 - tableau A3.3.

NB : Les valeurs européennes (directive CE 98/83- partie B : paramètres chimiques) étant reprises par les valeurs françaises pour l'eau potable, elles ne sont pas mentionnées dans le rapport.

Gaz du sol

Aucune valeur de référence n'existe pour ce milieu.

²eaux brutes = ressource en eau avant tout traitement de potabilisation

Eaux superficielles

Pour appréhender le degré de pollution des eaux superficielles, en cohérence avec la méthodologie relative aux sites et sols pollués (Cf. circulaire ministérielle du 8 février 2007 et documents associés), les teneurs sont comparées

- aux résultats des campagnes précédentes,
- entre elles selon le gradient hydraulique amont/aval,
- aux valeurs de gestion des eaux superficielles réglementaires et/ou indicatives existantes : les Normes de Qualité Environnementale (NQE) :

Les normes de qualité environnementale (NQE) ont été définies pour les eaux intérieures de surface, des eaux souterraines, des eaux de transition et des eaux côtières, dans le cadre de la politique communautaire mise en place pour garantir le bon état des milieux aquatiques (Directive cadre eau [2000/60/EC](#) et directive fille 2008/105/CE),

Ces NQE sont définies comme la « concentration d'un polluant ou d'un groupe de polluants dans l'eau, les sédiments ou le biote qui ne doit pas être dépassée, afin de protéger la santé humaine et l'environnement ». Elles sont établies en concentration moyenne annuelle, et pour certaines substances, également en concentrations maximales admissibles.

L'état chimique d'une masse d'eau de surface est bon lorsque les concentrations en polluants ne dépassent pas les NQE en tout point de la masse d'eau.

Au niveau national, différents textes ont été rédigés dans le cadre de la DCE et de la réécriture des SDAGE. Ils concernent notamment la définition de seuil de « bon état » et présentent les NQE applicables :

- Circulaire DCE n°2007/23 définissant des NQE provisoires (NQE_p) » des 41 substances impliquées dans l'évaluation de l'état chimique des masses d'eau ainsi que 86 substances pertinentes du programme national de réduction des substances dangereuses dans l'eau,
- Arrêté du 25 janvier 2010 relatif aux méthodes et critères d'évaluation de l'état écologique, de l'état chimique et du potentiel écologique des eaux de surface pris en application des articles R.212-10, R.212-11 et R.212-18 du code de l'environnement modifié par l'arrêté du 8 juillet 2010. L'arrêté définit les NQE de 33 substances organiques,
- Arrêté du 8 juillet 2010 modifiant l'arrêté du 20 avril 2005 pris en application du décret du 20 avril 2005 relatif au programme national d'action contre la pollution des milieux aquatiques par certaines substances dangereuses. Cet arrêté précise certaines NQE.

Les arrêtés de 2010 ne définissent pas de NQE pour l'ensemble des substances qualité de pertinentes dans la circulaire de 2007. Celles-ci restent donc provisoires.

Ces NQE étant établies pour des masses d'eau, elles sont présentées à titre indicatif dans le tableau de résultat.

ANNEXE 3-2 : RESULTATS DES EAUX SOUTERRAINES ET DE L'EAU DU ROBINET D'AVRIL 2016



Rapport d'analyse

SITA REMEDIATION - GENNEVILLIERS

Philippe BLANCHET

15, route du bassin n°5

F-92230 GENNEVILLIERS

Page 1 sur 3

Votre nom de Projet : EPF Montreuil
Votre référence de Projet : U2160850
Référence du rapport ALcontrol : 12293687, version: 1

Rotterdam, 06-05-2016

Cher(e) Madame/ Monsieur,


Veillez trouver ci-joint les résultats des analyses effectuées en laboratoire pour votre projet U2160850. Le rapport reprend les descriptions des échantillons, le nom de projet et les analyses que vous avez indiqués sur le bon de commande. Les résultats rapportés se réfèrent uniquement aux échantillons analysés.

Ce rapport est constitué de 3 pages dont chromatogrammes si prévus, références normatives, informations sur les échantillons. Dans le cas d'une version 2 ou plus élevée, toute version antérieure n'est pas valable. Toutes les pages font partie intégrante de ce rapport, et seule une reproduction de l'ensemble du rapport est autorisée.

En cas de questions et/ou remarques concernant ce rapport, nous vous prions de contacter notre Service Client.

Toutes les analyses, à l'exception des analyses sous-traitées, sont réalisées par ALcontrol B.V., Steenhouwerstraat 15, Rotterdam, Pays Bas et / ou 99-101 Avenue Louis Roche, Gennevilliers, France.

Veillez recevoir, Madame/ Monsieur, l'expression de nos cordiales salutations.



R. van Duin
Laboratory Manager



Projet EPF Montreuil
Référence du projet U2160850
Réf. du rapport 12293687 - 1

Date de commande 27-04-2016
Date de début 28-04-2016
Rapport du 06-05-2016

Code	Matrice	Réf. échantillon
001	Eau résiduaire	C
002	Eau résiduaire	BLANC

Analyse	Unité	Q	001	002
1,2-dichloroéthane	µg/l	Q	<0.1	<0.1
1,1-dichloroéthène	µg/l	Q	<0.1	<0.1
cis-1,2-dichloroéthène	µg/l	Q	<0.1	<0.1
trans-1,2-dichloroéthylène	µg/l	Q	<0.1	<0.1
dichlorométhane	µg/l	Q	<0.5	<0.5
1,2-dichloropropane	µg/l	Q	<0.2	<0.2
1,3-dichloropropène	µg/l	Q	<0.20	<0.20
tétrachloroéthylène	µg/l	Q	<0.1	<0.1
tétrachlorométhane	µg/l	Q	<0.1	<0.1
1,1,1-trichloroéthane	µg/l	Q	<0.1	<0.1
trichloroéthylène	µg/l	Q	<0.1	<0.1
chloroforme	µg/l	Q	7.6	<0.1
chlorure de vinyle	µg/l	Q	<0.2	<0.2
hexachlorobutadiène	µg/l	Q	<0.2	<0.2
bromoforme	µg/l	Q	0.52	<0.2

Les analyses notées Q sont accréditées par le RvA.

Paraphe :





Projet EPF Montreuil
Référence du projet U2160850
Réf. du rapport 12293687 - 1

Date de commande 27-04-2016
Date de début 28-04-2016
Rapport du 06-05-2016

Analyse	Matrice	Référence normative
1,2-dichloroéthane	Eau résiduaire	Méthode interne, headspace GCMS
1,1-dichloroéthène	Eau résiduaire	Idem
cis-1,2-dichloroéthène	Eau résiduaire	Idem
trans-1,2-dichloroéthylène	Eau résiduaire	Idem
dichlorométhane	Eau résiduaire	Idem
1,2-dichloropropane	Eau résiduaire	Idem
1,3-dichloropropène	Eau résiduaire	Méthode interne, headspace GCMS
tétrachloroéthylène	Eau résiduaire	Méthode interne, headspace GCMS
tétrachlorométhane	Eau résiduaire	Idem
1,1,1-trichloroéthane	Eau résiduaire	Idem
trichloroéthylène	Eau résiduaire	Idem
chloroforme	Eau résiduaire	Idem
chlorure de vinyle	Eau résiduaire	Idem
hexachlorobutadiène	Eau résiduaire	Idem
bromoforme	Eau résiduaire	Idem

Code	Code barres	Date de réception	Date prélèvement	Flaconnage
001	S0794056	27-04-2016	26-04-2016	ALC237
001	S0794057	27-04-2016	26-04-2016	ALC237
002	S0794059	27-04-2016	26-04-2016	ALC237
002	S0794058	27-04-2016	26-04-2016	ALC237

Paraphe :





Rapport d'analyse

SITA REMEDIATION - GENNEVILLIERS

Philippe BLANCHET

15, route du bassin n°5

F-92230 GENNEVILLIERS

Page 1 sur 7

Votre nom de Projet : EPF Montreuil
Votre référence de Projet : U2160850
Référence du rapport ALcontrol : 12293685, version: 1

Rotterdam, 06-05-2016

Cher(e) Madame/ Monsieur,


Veillez trouver ci-joint les résultats des analyses effectuées en laboratoire pour votre projet U2160850. Le rapport reprend les descriptions des échantillons, le nom de projet et les analyses que vous avez indiqués sur le bon de commande. Les résultats rapportés se réfèrent uniquement aux échantillons analysés.

Ce rapport est constitué de 7 pages dont chromatogrammes si prévus, références normatives, informations sur les échantillons. Dans le cas d'une version 2 ou plus élevée, toute version antérieure n'est pas valable. Toutes les pages font partie intégrante de ce rapport, et seule une reproduction de l'ensemble du rapport est autorisée.

En cas de questions et/ou remarques concernant ce rapport, nous vous prions de contacter notre Service Client.

Toutes les analyses, à l'exception des analyses sous-traitées, sont réalisées par ALcontrol B.V., Steenhouwerstraat 15, Rotterdam, Pays Bas et / ou 99-101 Avenue Louis Roche, Gennevilliers, France.

Veillez recevoir, Madame/ Monsieur, l'expression de nos cordiales salutations.



R. van Duin
Laboratory Manager



Projet EPF Montreuil
Référence du projet U2160850
Réf. du rapport 12293685 - 1

Date de commande 27-04-2016
Date de début 28-04-2016
Rapport du 06-05-2016

Code	Matrice	Réf. échantillon
001	Eau souterraine	PZ1
002	Eau souterraine	PZ2
003	Eau souterraine	PZ3
004	Eau souterraine	PZ4
005	Eau souterraine	PZ5

Analyse	Unité	Q	001	002	003	004	005
<i>COMPOSES AROMATIQUES VOLATILS</i>							
benzène	µg/l	Q	0.27	2700	870	2400	4600
toluène	µg/l	Q	0.99	450	740	3100	470
éthylbenzène	µg/l	Q	12	<100 ¹⁾	350	2200	240
orthoxyène	µg/l	Q	4.8	200	490	5400	330
para- et métaxyène	µg/l	Q	0.65	<200 ¹⁾	1800	12000	990
xyènes	µg/l	Q	5.5	200	2300	17000	1300
BTEX total	µg/l	Q	19	3400	4300	25000	6600
naphtalène	µg/l	Q	1.3	<800 ¹⁾	<800 ¹⁾	840	<400 ¹⁾
<i>COMPOSES ORGANO HALOGENES VOLATILS</i>							
1,2-dichloroéthane	µg/l	Q	<0.1	<100 ¹⁾	140	<100 ¹⁾	<50 ¹⁾
1,1-dichloroéthène	µg/l	Q	1.0	<100 ¹⁾	<100 ¹⁾	<100 ¹⁾	<50 ¹⁾
cis-1,2-dichloroéthène	µg/l	Q	7.6	13000	30000	210000 ²⁾	58000 ²⁾
trans-1,2-dichloroéthylène	µg/l	Q	1.4	<100 ¹⁾	<100 ¹⁾	610	130
dichlorométhane	µg/l	Q	<0.5	<500 ¹⁾	<500 ¹⁾	<500 ¹⁾	<250 ¹⁾
1,2-dichloropropane	µg/l	Q	<0.2	<100 ¹⁾	<100 ¹⁾	<100 ¹⁾	<50 ¹⁾
1,3-dichloropropène	µg/l	Q	<0.20	<200	<200	<200	<100
tétrachloroéthylène	µg/l	Q	7.0	32000	43000	18000	5200
tétrachlorométhane	µg/l	Q	<0.1	<100 ¹⁾	<100 ¹⁾	<100 ¹⁾	<50 ¹⁾
1,1,1-trichloroéthane	µg/l	Q	8.9	<100 ¹⁾	<100 ¹⁾	<100 ¹⁾	<50 ¹⁾
trichloroéthylène	µg/l	Q	1.4	26000	14000	4300	22000
chloroforme	µg/l	Q	<0.1	<100 ¹⁾	<100 ¹⁾	<100 ¹⁾	<50 ¹⁾
chlorure de vinyle	µg/l	Q	<0.2	1100	1800	1400	980
hexachlorobutadiène	µg/l	Q	<0.2	<200 ¹⁾	<200 ¹⁾	<200 ¹⁾	<100 ¹⁾
bromoforme	µg/l	Q	<0.2	<200 ¹⁾	<200 ¹⁾	<200 ¹⁾	<100 ¹⁾

Les analyses notées Q sont accréditées par le RvA.

Paraphe :



Projet EPF Montreuil
Référence du projet U2160850
Réf. du rapport 12293685 - 1

Date de commande 27-04-2016
Date de début 28-04-2016
Rapport du 06-05-2016

Commentaire

- 1 Limite de quantification élevée en raison d'une dilution nécessaire.
- 2 Le résultat est indicatif car il est hors du domaine de linéarité, cela après avoir réalisé la dilution maximum, qualitativement valide

Paraphe :



Projet EPF Montreuil
Référence du projet U2160850
Réf. du rapport 12293685 - 1

Date de commande 27-04-2016
Date de début 28-04-2016
Rapport du 06-05-2016

Code	Matrice	Réf. échantillon
006	Eau souterraine	PZ6
007	Eau souterraine	PZ7
008	Eau souterraine	PZ8
009	Eau souterraine	PZ9
010	Eau souterraine	PZ10

Analyse	Unité	Q	006	007	008	009	010
<i>COMPOSES AROMATIQUES VOLATILS</i>							
benzène	µg/l	Q	<0.2	3.1	0.42	0.63	180
toluène	µg/l	Q	<0.2	<1.0 ¹⁾	1.3	11	41
éthylbenzène	µg/l	Q	<0.2	<1.0 ¹⁾	4.6	21	<1.0 ¹⁾
orthoxyène	µg/l	Q	0.16	<1.0 ¹⁾	1.5	6.2	29
para- et métaxyène	µg/l	Q	<0.2	<2.0 ¹⁾	13	53	6.7
xylènes	µg/l	Q	<0.30	<3.0	15	59	36
BTEX total	µg/l	Q	<1	<5.2	21	92	260
naphtalène	µg/l	Q	<0.8	<8.0 ¹⁾	<0.8	1.2	<8.0 ¹⁾
<i>COMPOSES ORGANO HALOGENES VOLATILS</i>							
1,2-dichloroéthane	µg/l	Q	<0.1	<1.0 ¹⁾	<0.1	<0.1	<1.0 ¹⁾
1,1-dichloroéthène	µg/l	Q	<0.1	<1.0 ¹⁾	0.27	1.1	1.0
cis-1,2-dichloroéthène	µg/l	Q	11	290	4.8	6.1	330
trans-1,2-dichloroéthylène	µg/l	Q	0.26	2.5	0.19	0.22	14
dichlorométhane	µg/l	Q	<0.5	<5.0 ¹⁾	<0.5	<0.5	<5.0 ¹⁾
1,2-dichloropropane	µg/l	Q	<0.2	<1.0 ¹⁾	<0.2	<0.2	<1.0 ¹⁾
1,3-dichloropropène	µg/l	Q	<0.20	<2.0	<0.20	<0.20	<2.0
tétrachloroéthylène	µg/l	Q	5.5	47	7.2	27	1.4
tétrachlorométhane	µg/l	Q	<0.1	<1.0 ¹⁾	<0.1	<0.1	<1.0 ¹⁾
1,1,1-trichloroéthane	µg/l	Q	1.4	7.1	2.0	9.1	<1.0 ¹⁾
trichloroéthylène	µg/l	Q	3.2	12	3.7	4.2	3.0
chloroforme	µg/l	Q	0.47	<1.0 ¹⁾	0.28	1.4	<1.0 ¹⁾
chlorure de vinyle	µg/l	Q	4.4	6.4	0.80	<0.2	5000
hexachlorobutadiène	µg/l	Q	<0.2	<2.0 ¹⁾	<0.2	<0.2	<2.0 ¹⁾
bromoforme	µg/l	Q	<0.2	<2.0 ¹⁾	<0.2	<0.2	<2.0 ¹⁾

Les analyses notées Q sont accréditées par le RvA.

Paraphe :



Projet EPF Montreuil
Référence du projet U2160850
Réf. du rapport 12293685 - 1

Date de commande 27-04-2016
Date de début 28-04-2016
Rapport du 06-05-2016

Commentaire

1 Limite de quantification élevée en raison d'une dilution nécessaire.

Paraphe :



Projet EPF Montreuil
Référence du projet U2160850
Réf. du rapport 12293685 - 1

Date de commande 27-04-2016
Date de début 28-04-2016
Rapport du 06-05-2016

Code	Matrice	Réf. échantillon
011	Eau souterraine	PZ12

Analyse	Unité	Q	011
---------	-------	---	-----

COMPOSES AROMATIQUES VOLATILS

benzène	µg/l	Q	1.3
toluène	µg/l	Q	7.7
éthylbenzène	µg/l	Q	11
orthoxyène	µg/l	Q	5.7
para- et métaxyène	µg/l	Q	0.52
xylènes	µg/l	Q	6.2
BTEX total	µg/l	Q	26
naphtalène	µg/l	Q	<0.8

COMPOSES ORGANO HALOGENES VOLATILS

1,2-dichloroéthane	µg/l	Q	<0.1
1,1-dichloroéthène	µg/l	Q	1.9
cis-1,2-dichloroéthène	µg/l	Q	11
trans-1,2-dichloroéthylène	µg/l	Q	<0.1
dichlorométhane	µg/l	Q	<0.5
1,2-dichloropropane	µg/l	Q	<0.2
1,3-dichloropropène	µg/l	Q	<0.20
tétrachloroéthylène	µg/l	Q	9.6
tétrachlorométhane	µg/l	Q	<0.1
1,1,1-trichloroéthane	µg/l	Q	17
trichloroéthylène	µg/l	Q	2.1
chloroforme	µg/l	Q	0.42
chlorure de vinyle	µg/l	Q	<0.2
hexachlorobutadiène	µg/l	Q	<0.2
bromoforme	µg/l	Q	<0.2

Les analyses notées Q sont accréditées par le RvA.

Paraphe :





Rapport d'analyse

Projet EPF Montreuil
 Référence du projet U2160850
 Réf. du rapport 12293685 - 1

Date de commande 27-04-2016
 Date de début 28-04-2016
 Rapport du 06-05-2016

Analyse	Matrice	Référence normative
benzène	Eau souterraine	Méthode interne, headspace GCMS
toluène	Eau souterraine	Idem
éthylbenzène	Eau souterraine	Idem
orthoxyène	Eau souterraine	Idem
para- et métaxyène	Eau souterraine	Idem
xylènes	Eau souterraine	Idem
BTEX total	Eau souterraine	Idem
naphtalène	Eau souterraine	Idem
1,2-dichloroéthane	Eau souterraine	Idem
1,1-dichloroéthène	Eau souterraine	Idem
cis-1,2-dichloroéthène	Eau souterraine	Idem
trans-1,2-dichloroéthylène	Eau souterraine	Idem
dichlorométhane	Eau souterraine	Idem
1,2-dichloropropane	Eau souterraine	Idem
1,3-dichloropropène	Eau souterraine	Idem
tétrachloroéthylène	Eau souterraine	Idem
tétrachlorométhane	Eau souterraine	Idem
1,1,1-trichloroéthane	Eau souterraine	Idem
trichloroéthylène	Eau souterraine	Idem
chloroforme	Eau souterraine	Idem
chlorure de vinyle	Eau souterraine	Idem
hexachlorobutadiène	Eau souterraine	Idem
bromoforme	Eau souterraine	Idem

Code	Code barres	Date de réception	Date prélèvement	Flaconnage
001	S0794067	27-04-2016	25-04-2016	ALC237
001	S0794075	27-04-2016	25-04-2016	ALC237
002	S0794061	27-04-2016	26-04-2016	ALC237
002	S0794055	27-04-2016	26-04-2016	ALC237
003	S0794065	27-04-2016	26-04-2016	ALC237
003	S0794043	27-04-2016	26-04-2016	ALC237
004	S0794063	27-04-2016	26-04-2016	ALC237
004	S0794062	27-04-2016	26-04-2016	ALC237
005	S0794143	27-04-2016	25-04-2016	ALC237
005	S0794074	27-04-2016	25-04-2016	ALC237
006	S0794068	27-04-2016	25-04-2016	ALC237
006	S0793483	27-04-2016	25-04-2016	ALC237
007	S0794175	27-04-2016	25-04-2016	ALC237
007	S0794072	27-04-2016	25-04-2016	ALC237
008	S0793500	27-04-2016	25-04-2016	ALC237
008	S0794069	27-04-2016	25-04-2016	ALC237
009	S0793506	27-04-2016	25-04-2016	ALC237
009	S0794078	27-04-2016	25-04-2016	ALC237
010	S0794066	27-04-2016	25-04-2016	ALC237
010	S0794073	27-04-2016	25-04-2016	ALC237
011	S0793507	27-04-2016	25-04-2016	ALC237
011	S0794174	27-04-2016	25-04-2016	ALC237

Paraphe :



ANNEXE 3-3 : RESULTATS DU PIEZAIR PZG6



Rapport d'analyse

SITA REMEDIATION - GENNEVILLIERS

Philippe BLANCHET

15, route du bassin n°5

F-92230 GENNEVILLIERS

Page 1 sur 3

Votre nom de Projet : EPF Montreuil
Votre référence de Projet : U2160850
Référence du rapport ALcontrol : 12294420, version: 1

Rotterdam, 06-05-2016

Cher(e) Madame/ Monsieur,


Veillez trouver ci-joint les résultats des analyses effectuées en laboratoire pour votre projet U2160850. Le rapport reprend les descriptions des échantillons, le nom de projet et les analyses que vous avez indiqués sur le bon de commande. Les résultats rapportés se réfèrent uniquement aux échantillons analysés.

Ce rapport est constitué de 3 pages dont chromatogrammes si prévus, références normatives, informations sur les échantillons. Dans le cas d'une version 2 ou plus élevée, toute version antérieure n'est pas valable. Toutes les pages font partie intégrante de ce rapport, et seule une reproduction de l'ensemble du rapport est autorisée.

En cas de questions et/ou remarques concernant ce rapport, nous vous prions de contacter notre Service Client.

Toutes les analyses, à l'exception des analyses sous-traitées, sont réalisées par ALcontrol B.V., Steenhouwerstraat 15, Rotterdam, Pays Bas et / ou 99-101 Avenue Louis Roche, Gennevilliers, France.

Veillez recevoir, Madame/ Monsieur, l'expression de nos cordiales salutations.



R. van Duin
Laboratory Manager



Projet EPF Montreuil
Référence du projet U2160850
Réf. du rapport 12294420 - 1

Date de commande 28-04-2016
Date de début 29-04-2016
Rapport du 06-05-2016

Code	Matrice	Réf. échantillon
001	air (tubes/badges)	PZG6

Analyse	Unité	Q	001
---------	-------	---	-----

COMPOSES AROMATIQUES VOLATILS

benzène	µg/éch.	Q	<0.21
toluène	µg/éch.	Q	<0.14
éthylbenzène	µg/éch.	Q	<0.21
orthoxyène	µg/éch.	Q	<0.21
para- et métaxyène	µg/éch.	Q	<0.35
xyènes	µg/éch.		<0.56
BTEX total	µg/éch.		<1.1
naphtalène	µg/éch.		<1.3

COMPOSES ORGANO HALOGENES VOLATILS

1,2-dichloroéthane	µg/éch.	Q	<0.21
1,1-dichloroéthène	µg/éch.		<0.28
cis-1,2-dichloroéthène	µg/éch.	Q	<0.21
trans-1,2-dichloroéthylène	µg/éch.		<0.21
dichlorométhane	µg/éch.		<0.77
1,2-dichloropropane	µg/éch.	Q	<0.21
tétrachloroéthylène	µg/éch.	Q	0.49
tétrachlorométhane	µg/éch.	Q	<0.21
1,1,1-trichloroéthane	µg/éch.	Q	<0.21
trichloroéthylène	µg/éch.	Q	<0.21
chloroforme	µg/éch.	Q	<0.21
chlorure de vinyle	µg/éch.		<0.21
hexachlorobutadiène	µg/éch.		<1
trans-1,3-dichloropropène	µg/éch.	Q	<0.21
cis-1,3-dichloropropène	µg/éch.	Q	<0.1
bromoforme	µg/éch.	Q	<0.21

HYDROCARBURES TOTAUX

fraction C5-C6	µg/éch.		<35
fraction C6-C8	µg/éch.		<110
fraction C8-C10	µg/éch.		<53
fraction C10-C12	µg/éch.		<53
fraction C12-C16	µg/éch.		<53
hydrocarbures volatils (C5-C16)	µg/éch.		<320

Les analyses notées Q sont accréditées par le RvA.

Paraphe :





Rapport d'analyse

Projet EPF Montreuil
 Référence du projet U2160850
 Réf. du rapport 12294420 - 1

Date de commande 28-04-2016
 Date de début 29-04-2016
 Rapport du 06-05-2016

Analyse	Matrice	Référence normative
benzène	air (tubes/badges)	Méthode interne (GCMS)
toluène	air (tubes/badges)	Idem
éthylbenzène	air (tubes/badges)	Idem
orthoxyène	air (tubes/badges)	Idem
para- et métaxyène	air (tubes/badges)	Idem
xylènes	air (tubes/badges)	Méthode interne
BTEX total	air (tubes/badges)	Méthode interne (GCMS)
naphtalène	air (tubes/badges)	Idem
1,2-dichloroéthane	air (tubes/badges)	Méthode interne
1,1-dichloroéthène	air (tubes/badges)	Idem
cis-1,2-dichloroéthène	air (tubes/badges)	Idem
trans-1,2-dichloroéthylène	air (tubes/badges)	Idem
dichlorométhane	air (tubes/badges)	Idem
1,2-dichloropropane	air (tubes/badges)	Idem
tétrachloroéthylène	air (tubes/badges)	Idem
tétrachlorométhane	air (tubes/badges)	Idem
1,1,1-trichloroéthane	air (tubes/badges)	Idem
trichloroéthylène	air (tubes/badges)	Idem
chloroforme	air (tubes/badges)	Idem
chlorure de vinyle	air (tubes/badges)	Idem
hexachlorobutadiène	air (tubes/badges)	Idem
trans-1,3-dichloropropène	air (tubes/badges)	Idem
cis-1,3-dichloropropène	air (tubes/badges)	Idem
bromoforme	air (tubes/badges)	Idem
fraction C5-C6	air (tubes/badges)	Méthode interne (GCMS)
fraction C6-C8	air (tubes/badges)	Idem
fraction C8-C10	air (tubes/badges)	Idem
fraction C10-C12	air (tubes/badges)	Idem
fraction C12-C16	air (tubes/badges)	Idem
hydrocarbures volatils (C5-C16)	air (tubes/badges)	Idem

Code	Code barres	Date de réception	Date prélèvement	Flaconnage
001	T9284652	26-04-2016	25-04-2016	ALC201

Paraphe :



ANNEXE 3-4 : RESULTATS DU PUITTS PRIVE n°10 et DU RU GOBETUE EN AOUT 2016



Rapport d'analyse

SITA REMEDIATION - GENNEVILLIERS

Anais SEBASTIAO

15, route du bassin n°5

F-92230 GENNEVILLIERS

Page 1 sur 4

Votre nom de Projet : EPFIF MONTREUIL
Votre référence de Projet : U2160850
Référence du rapport ALcontrol : 12354043, version: 1

Rotterdam, 11-08-2016

Cher(e) Madame/ Monsieur,


Veillez trouver ci-joint les résultats des analyses effectuées en laboratoire pour votre projet U2160850. Le rapport reprend les descriptions des échantillons, le nom de projet et les analyses que vous avez indiqués sur le bon de commande. Les résultats rapportés se réfèrent uniquement aux échantillons analysés.

Ce rapport est constitué de 4 pages dont chromatogrammes si prévus, références normatives, informations sur les échantillons. Dans le cas d'une version 2 ou plus élevée, toute version antérieure n'est pas valable. Toutes les pages font partie intégrante de ce rapport, et seule une reproduction de l'ensemble du rapport est autorisée.

En cas de questions et/ou remarques concernant ce rapport, nous vous prions de contacter notre Service Client.

Toutes les analyses, à l'exception des analyses sous-traitées, sont réalisées par ALcontrol B.V., Steenhouwerstraat 15, Rotterdam, Pays Bas et / ou 99-101 Avenue Louis Roche, Gennevilliers, France.

Veillez recevoir, Madame/ Monsieur, l'expression de nos cordiales salutations.



R. van Duin
Laboratory Manager



Projet EPFIF MONTREUIL
Référence du projet U2160850
Réf. du rapport 12354043 - 1

Date de commande 05-08-2016
Date de début 05-08-2016
Rapport du 11-08-2016

Code	Matrice	Réf. échantillon
001	Eau souterraine	Ru
002	Eau souterraine	Puits 1

Analyse	Unité	Q	001	002
<i>COMPOSES AROMATIQUES VOLATILS</i>				
benzène	µg/l	Q	<2.0 ¹⁾	<0.2
toluène	µg/l	Q	<1.0 ¹⁾	<0.2
éthylbenzène	µg/l	Q	<1.0 ¹⁾	<0.2
orthoxyène	µg/l	Q	<1.0 ¹⁾	<0.1
para- et métaxyène	µg/l	Q	<2.0 ¹⁾	<0.2
xyènes	µg/l	Q	<3.0	<0.30
BTEX total	µg/l	Q	<7.0	<1
naphtalène	µg/l	Q	<8.0 ¹⁾	<0.8
<i>COMPOSES ORGANO HALOGENES VOLATILS</i>				
1,2-dichloroéthane	µg/l	Q	<1.0 ¹⁾	<0.1
1,1-dichloroéthène	µg/l	Q	<1.0 ¹⁾	<0.1
cis-1,2-dichloroéthène	µg/l	Q	13	<0.1
trans-1,2-dichloroéthylène	µg/l	Q	<1.0 ¹⁾	<0.1
dichlorométhane	µg/l	Q	<5.0 ¹⁾	<0.5
1,2-dichloropropane	µg/l	Q	<1.0 ¹⁾	<0.2
1,3-dichloropropène	µg/l	Q	<2.0	<0.20
tétrachloroéthylène	µg/l	Q	300	66
tétrachlorométhane	µg/l	Q	<1.0 ¹⁾	<0.1
1,1,1-trichloroéthane	µg/l	Q	<1.0 ¹⁾	<0.1
trichloroéthylène	µg/l	Q	4.1	0.40
chloroforme	µg/l	Q	3.8	<0.1
chlorure de vinyle	µg/l	Q	<2.0 ¹⁾	<0.2
hexachlorobutadiène	µg/l	Q	<2.0 ¹⁾	<0.2
bromoforme	µg/l	Q	<2.0 ¹⁾	<0.2

Les analyses notées Q sont accréditées par le RvA.

Paraphe :



Projet EPFIF MONTREUIL
Référence du projet U2160850
Réf. du rapport 12354043 - 1

Date de commande 05-08-2016
Date de début 05-08-2016
Rapport du 11-08-2016

Commentaire

1 Limite de quantification élevée en raison d'une dilution nécessaire.

Paraphe :



Rapport d'analyse

Projet EPFIF MONTREUIL
 Référence du projet U2160850
 Réf. du rapport 12354043 - 1

Date de commande 05-08-2016
 Date de début 05-08-2016
 Rapport du 11-08-2016

Analyse	Matrice	Référence normative
benzène	Eau souterraine	Méthode interne, headspace GCMS
toluène	Eau souterraine	Idem
éthylbenzène	Eau souterraine	Idem
orthoxyène	Eau souterraine	Idem
para- et métaxyène	Eau souterraine	Idem
xylènes	Eau souterraine	Idem
BTEX total	Eau souterraine	Idem
naphtalène	Eau souterraine	Idem
1,2-dichloroéthane	Eau souterraine	Idem
1,1-dichloroéthène	Eau souterraine	Idem
cis-1,2-dichloroéthène	Eau souterraine	Idem
trans-1,2-dichloroéthylène	Eau souterraine	Idem
dichlorométhane	Eau souterraine	Idem
1,2-dichloropropane	Eau souterraine	Idem
1,3-dichloropropène	Eau souterraine	Idem
tétrachloroéthylène	Eau souterraine	Idem
tétrachlorométhane	Eau souterraine	Idem
1,1,1-trichloroéthane	Eau souterraine	Idem
trichloroéthylène	Eau souterraine	Idem
chloroforme	Eau souterraine	Idem
chlorure de vinyle	Eau souterraine	Idem
hexachlorobutadiène	Eau souterraine	Idem
bromoforme	Eau souterraine	Idem

Code	Code barres	Date de réception	Date prélèvement	Flaconnage
001	S0841730	04-08-2016	03-08-2016	ALC237
001	S0841726	04-08-2016	03-08-2016	ALC237
001	B4209142	04-08-2016	03-08-2016	ALC207
001	S0841731	04-08-2016	03-08-2016	ALC237
002	S0841724	04-08-2016	03-08-2016	ALC237
002	B4209123	04-08-2016	03-08-2016	ALC207
002	S0841725	04-08-2016	03-08-2016	ALC237
002	S0841719	04-08-2016	03-08-2016	ALC237

Paraphe :



ANNEXE 3-5 : RESULTATS D'ANALYSES DES EAUX SOUTERRAINES DE 2013 à 2015

Annexe 4

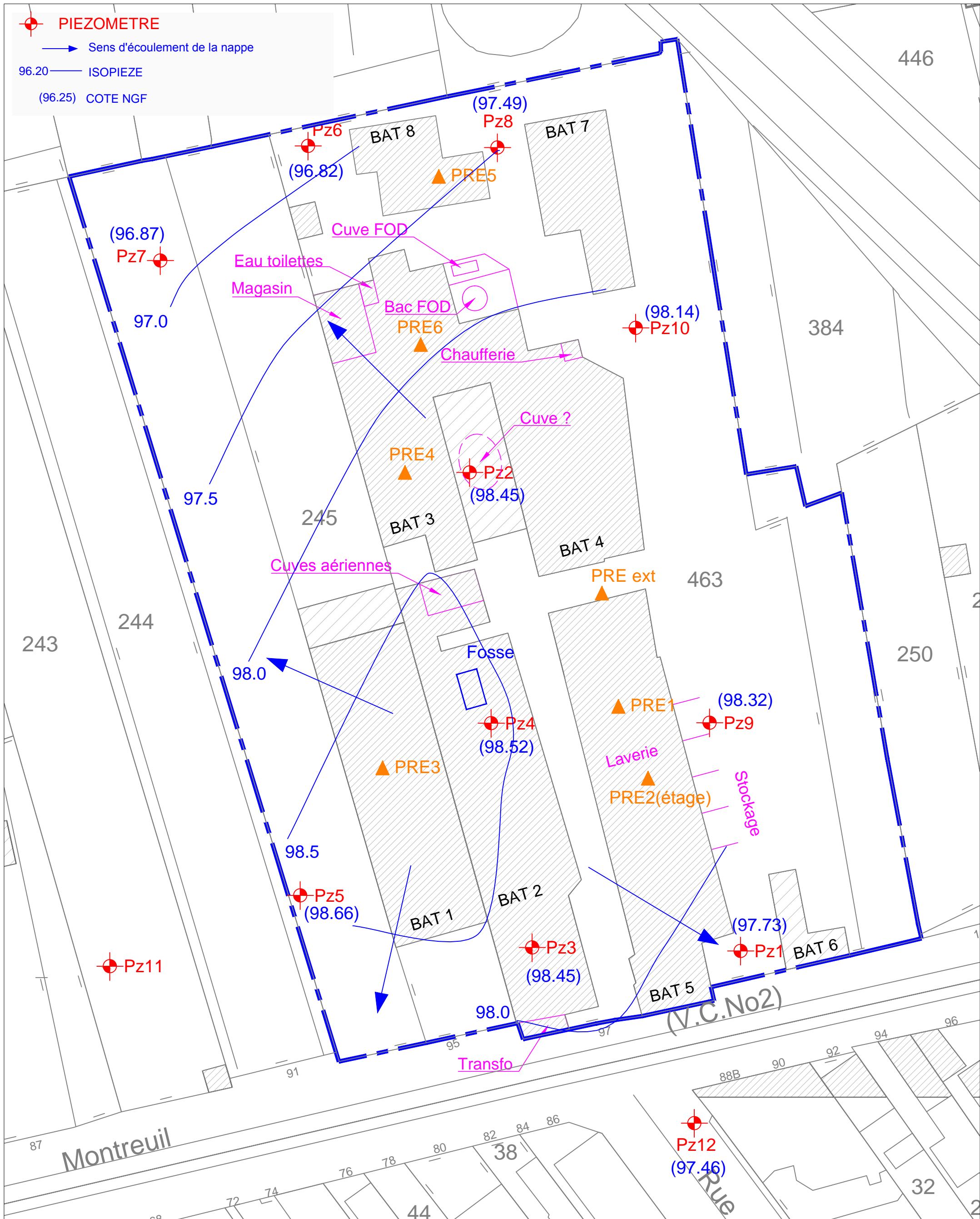
ESQUISSE PIEZOMETRIQUE

PIEZOMETRE

Sens d'écoulement de la nappe

ISOPIEZE

(96.25) COTE NGF



17 rue du Périgord
69330 MEYZIEU
Tel: 04.72.45.02.22
Fax: 04.78.04.24.30

ESQUISSE PIEZOMETRIQUE DU 25 AVRIL 2016

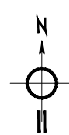
EPF - Site EIF - 97 rue de Montreuil - MONTREUIL (93)

Echelle : 0 10 20 m

Format : A3

Dessiné par : Dominique MONTAY
N°Affaire : U2160850
Agence : Ile de France
Date : 23/08/16
Version : V5



Annexe
4
Figure
-

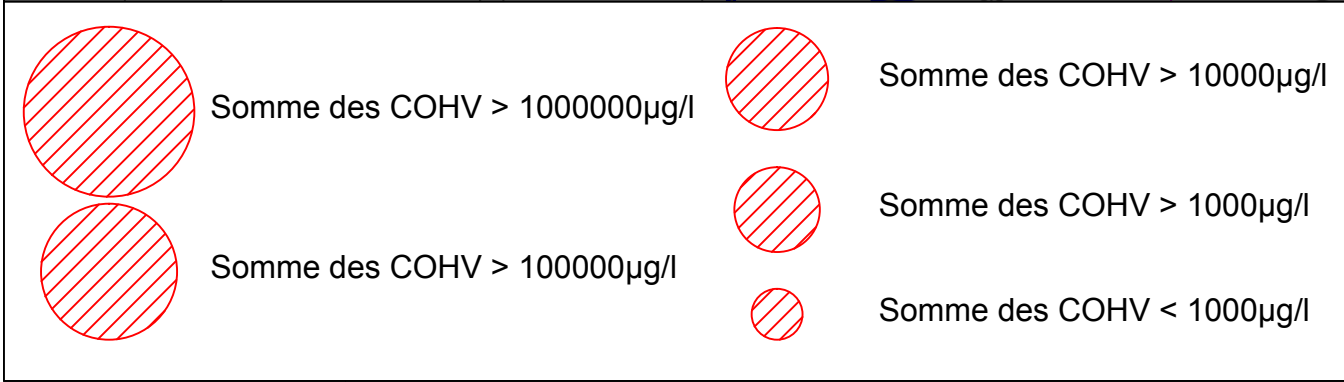
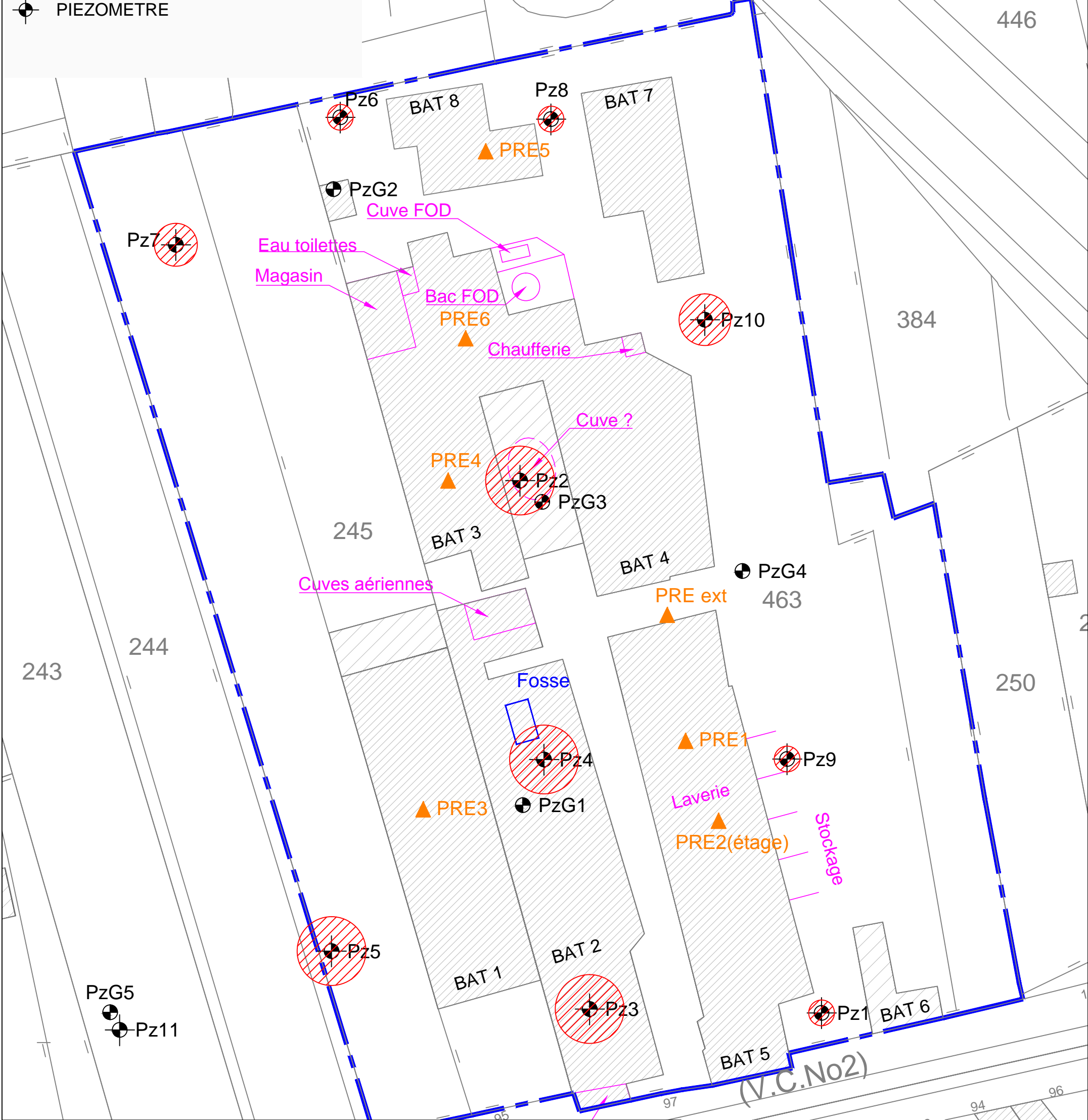


Annexe 5

CARTOGRAPHIES DES TENEURS

	PZ3	PZ2	PZ4	PZ5	PZ10	PZ1	PZ9	PZ6	PZ7	PZ8	PZ12
Somme des COHV	264740	215200	701530	255990	11046	62	122	70	1074	52	87

 PIEZAIR
 PIEZOMETRE

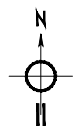





 17 rue du Périgord
 69330 MEYZIEU
 Tel: 04.72.45.02.22
 Fax: 04.78.04.24.30

CARTOGRAPHIE DES TENEURS EN COHV DANS LES EAUX SOUTERRAINES EN AVRIL 2016
 EPF - Site EIF - 97 rue de Montreuil - MONTREUIL (93)

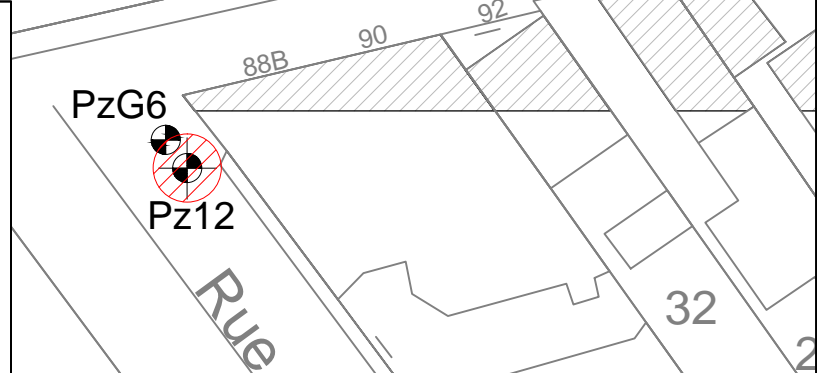

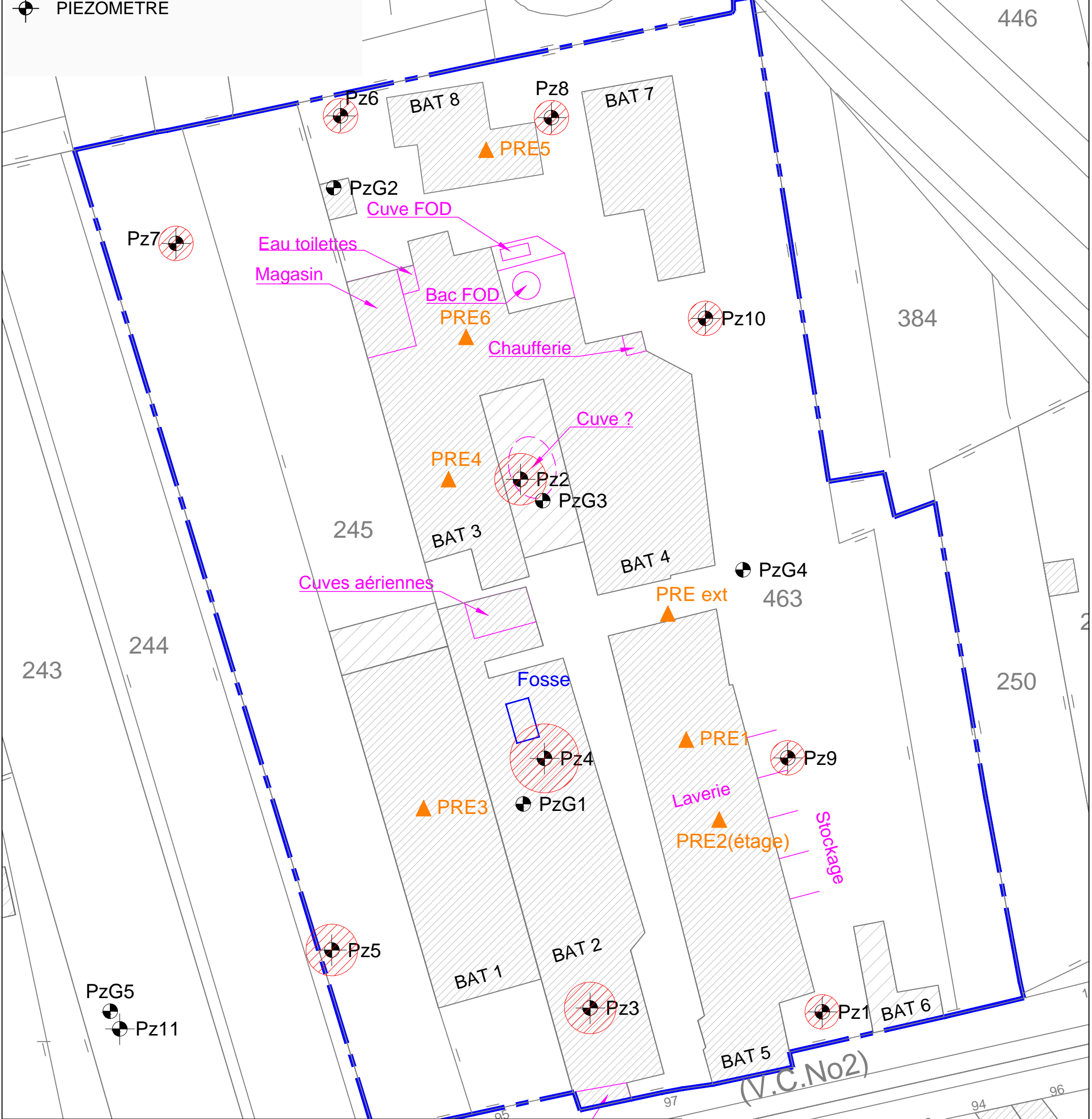
Echelle : 0 10 20 m Format : A3
 Dessiné par : Dominique MONTAY
 N°Affaire : U2160850
 Agence : Ile de France
 Date : 23/08/16
 Version : V5

Annexe 5
 Figure 1



 PIEZAIR
 PIEZOMETRE

	PZ3	PZ2	PZ4	PZ5	PZ10	PZ1	PZ9	PZ6	PZ7	PZ8	PZ12
Sommes des BTEX	4300	3400	25000	6600	260	19	92	<1	3,1	21	26



Annexe 6

SCHEMA CONCEPTUEL

CARACTERISTIQUES PHYSICO-CHIMIQUES ET TOXICOLOGIQUES DES SUBSTANCES

Les principales caractéristiques physico-chimiques et toxicologiques des substances rencontrées sur le site, influençant leur comportement (transfert) dans les milieux et leur niveau de risque sanitaire, sont les suivantes :

- Hydrocarbures pétroliers C5-C10 : très volatils, solubles, moins denses que l'eau, faible potentiel d'adsorption sur les sols, faible potentiel de bioaccumulation dans les végétaux, toxicité faible.
- Hydrocarbures pétroliers C10-C40 : en fonction du nombre de carbone, des plus légers (C10) aux plus lourds (C40) : volatils à très peu volatils, moyennement solubles à très peu solubles, moins denses que l'eau, fort potentiel d'adsorption sur les sols, fort potentiel de bioaccumulation dans les végétaux, toxicité faible.
- BTEX : très volatils, solubles, moins denses que l'eau, faible potentiel d'adsorption sur les sols, faible potentiel de bioaccumulation dans les végétaux, toxicité moyenne à forte avec effets cancérigènes pour le benzène et l'éthylbenzène.
- COHV : très volatils, solubles, plus denses que l'eau, faible potentiel d'adsorption sur les sols, faible potentiel de bioaccumulation dans les végétaux, toxicité moyenne à forte avec effets cancérigènes pour la plupart.
- Métaux lourds : non volatils excepté le mercure métal, solubles à non solubles en fonction de leur espèce, état/spéciation et des conditions environnementales, potentiel d'adsorption dans les sols généralement fort, potentiel de bioaccumulation dans les végétaux généralement fort, toxicité moyenne à forte variable suivant l'espèce avec effets cancérigènes pour certains (As, Cd, Cr VI, Pb).
- HAP : volatil pour le naphthalène, peu à non volatils pour les autres HAP, peu à très peu solubles, plus denses que l'eau, fort potentiel d'adsorption sur les sols, fort potentiel de bioaccumulation dans les végétaux, toxicité moyenne à forte avec effets cancérigènes pour tous.

Ces caractéristiques sont considérées pour appréhender les milieux pouvant être impactés et évaluer qualitativement les risques, dans le schéma conceptuel.

Annexe 7

ENGAGEMENT ET RESPONSABILITES EN MATIERE D'ETUDES

Le présent document fait intégralement partie de notre offre d'étude et ne peut en aucun cas être dissocié de ladite offre.

Toute commande qui nous est adressée en matière d'étude, emporte l'acceptation expresse des présentes conditions. Par étude, dans le présent document, on entend notamment tout diagnostic, suivi de nappe, évaluation des risques et les études de gestion des sites et sols pollués (IEM, ARR, plan de gestion, EQRS...).

Documents de référence :

SUEZ REMEDIATION s'engage à effectuer son étude dans le respect des règles de l'art, de la réglementation relative à la gestion des sites pollués et des Normes NF s'appliquant à ce type de prestation.

Etendue de l'étude :

SUEZ REMEDIATION ne peut souscrire en l'espèce qu'à obligation de moyen. La réalisation de l'étude sur demande du Client vaut acceptation de la méthode et des moyens utilisés pour ce faire.

Les conclusions et recommandations figurant dans l'étude sont émises sur la base et dans la limite des observations et analyses chimiques ayant pu être réalisées sur le site compte tenu (cumulativement) :

- de son accessibilité,
- de sa configuration (l'inaccessibilité d'une zone y empêchant toute investigation),
- de l'activité exercée sur le site,
- des informations communiquées par le Client ou recueillies lors de l'étude historique, sans que SUEZ REMEDIATION en ait à vérifier l'exactitude,
- des événements futurs pouvant avoir une incidence sur le diagnostic et portés à la connaissance expresse de SUEZ REMEDIATION,
- des moyens mis en œuvre décrits dans l'étude,

et ce, au moment où ont eu lieu les investigations.

De même, toute quantité de matériaux pollués exprimée dans l'étude ainsi que la nature identifiée de la pollution ne peuvent avoir qu'une valeur d'estimation et dépend des informations portées à la connaissance de SUEZ REMEDIATION ou obtenues par elle au moment des investigations. La prestation de SUEZ REMEDIATION dans le cadre de cette étude, ne constitue aucunement un engagement de sa part quant à la nature des éventuels travaux à prévoir, leur exécution et leur coût.

Faits exceptionnels nécessitant un nouvel accord des parties :

Le devis est établi sur la base de paramètres déterminés tels que la profondeur des sondages, la destination de l'étude, l'étendue estimée de la pollution notamment. En cas de survenance d'un événement nouveau non considéré au moment de l'élaboration du devis d'étude et venant en modifier de façon significative l'étendue, la nature ou la durée, SUEZ REMEDIATION fera l'objet d'un accord écrit sur les conditions financières de l'étude ou le mode opératoire à employer, en vue d'adapter cette étude aux nouvelles conditions. Si le Client donne son accord sur les modifications proposées, l'étude se poursuivra selon les termes de l'accord écrit. Si le Client refuse, l'étude sera réalisée sur la base du devis non modifié sans que SUEZ REMEDIATION ne puisse voir sa responsabilité engagée au titre notamment de la pertinence et l'exactitude des résultats de l'étude et l'exploitation qui pourrait en être faite.

Faits exceptionnels permettant la résiliation du marché :

SUEZ REMEDIATION se trouverait libérée de ses engagements, sans que sa responsabilité ne puisse être engagée et sans qu'aucune indemnité ne soit due au Client si des événements imprévisibles survenaient au moment de l'établissement du devis ou de la réalisation de l'étude et venaient limiter ou empêcher la réalisation de la prestation, notamment en cas de :

- construction de nouvelles structures sur ou à proximité du site ayant un effet contraignant,
- modification des conditions d'exploitation d'infrastructures sur et/ou à proximité du site,
- survenance d'un événement remettant en cause l'équilibre économique général de la prestation d'étude.

Confidentialité :

Toute information, quels qu'en soient la nature ou le support, communiquée par SUEZ REMEDIATION au Client, à l'occasion de la prestation ou à laquelle SUEZ REMEDIATION pourrait avoir accès à l'occasion de l'exécution de celle-ci, est soumise à une diffusion restreinte aux personnes intervenant dans ce cadre. En conséquence, le Client destinataire de l'information ne peut l'utiliser et la communiquer aux tiers que moyennant l'accord préalable et exprès de l'autre. Sont confidentiels par nature : le savoir faire, les procédés de fabrication et les moyens de contrôle, les données économiques et commerciales.